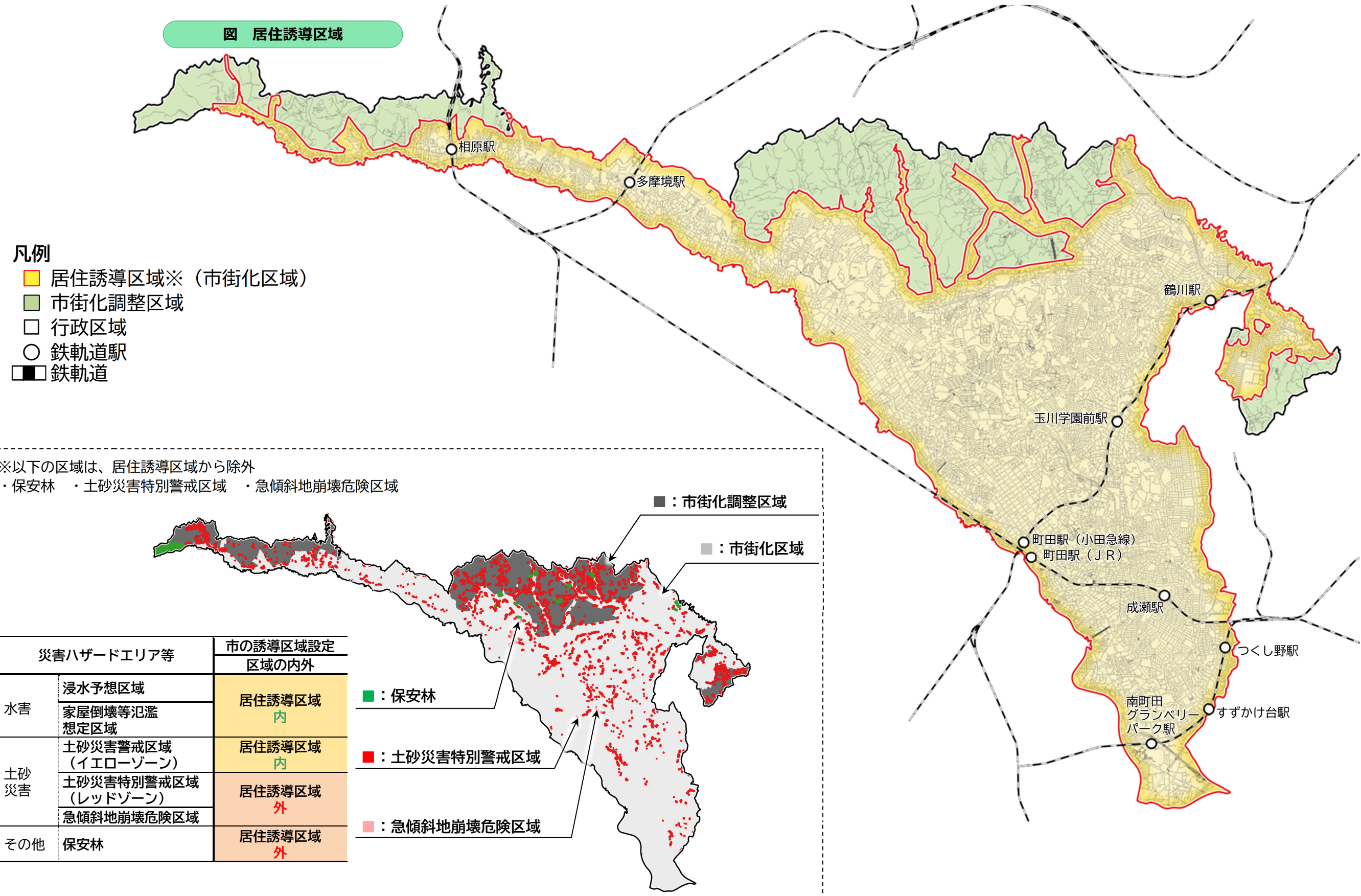


3 居住誘導区域

居住誘導区域設定の考え方を踏まえ、条件に該当する以下の区域を居住誘導区域に設定します。

図 居住誘導区域



凡例

- 居住誘導区域※（市街化区域）
- 市街化調整区域
- 行政区域
- 鉄軌道駅
- ▬ 鉄軌道

※以下の区域は、居住誘導区域から除外
 ・保安林 ・土砂災害特別警戒区域 ・急傾斜地崩壊危険区域

災害ハザードエリア等		市の誘導区域設定 区域の内外
水害	浸水予想区域	居住誘導区域 内
	家屋倒壊等氾濫 想定区域	
土砂 災害	土砂災害警戒区域 (イエローゾーン)	居住誘導区域 内
	土砂災害特別警戒区域 (レッドゾーン)	居住誘導区域 外
	急傾斜地崩壊危険区域	居住誘導区域 外
その他	保安林	居住誘導区域 外

- : 保安林
- : 土砂災害特別警戒区域
- : 急傾斜地崩壊危険区域

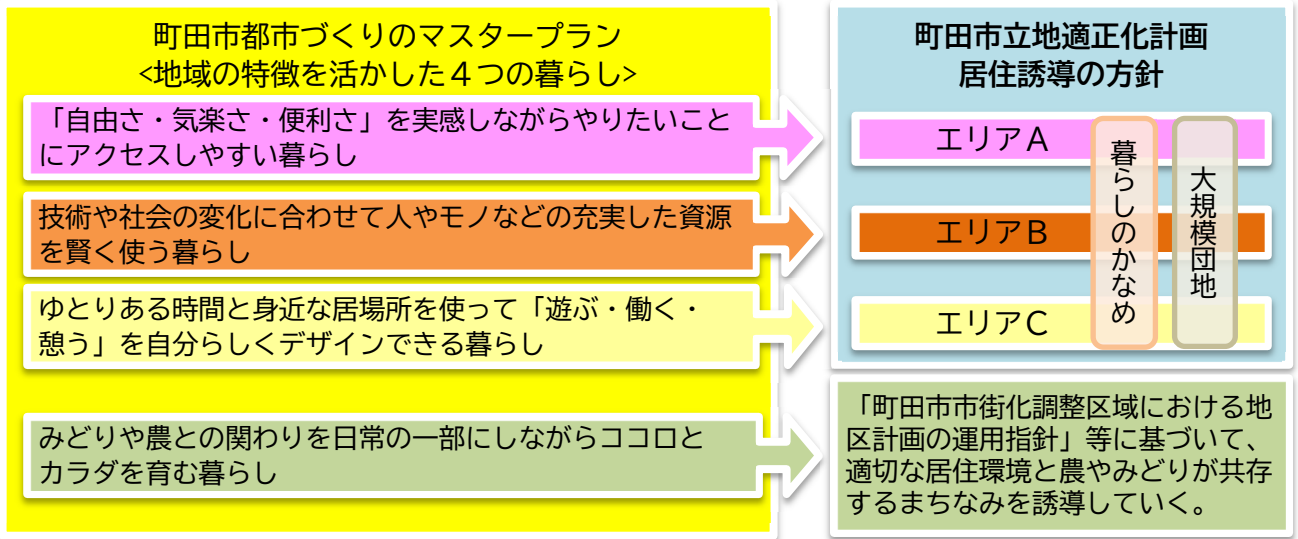
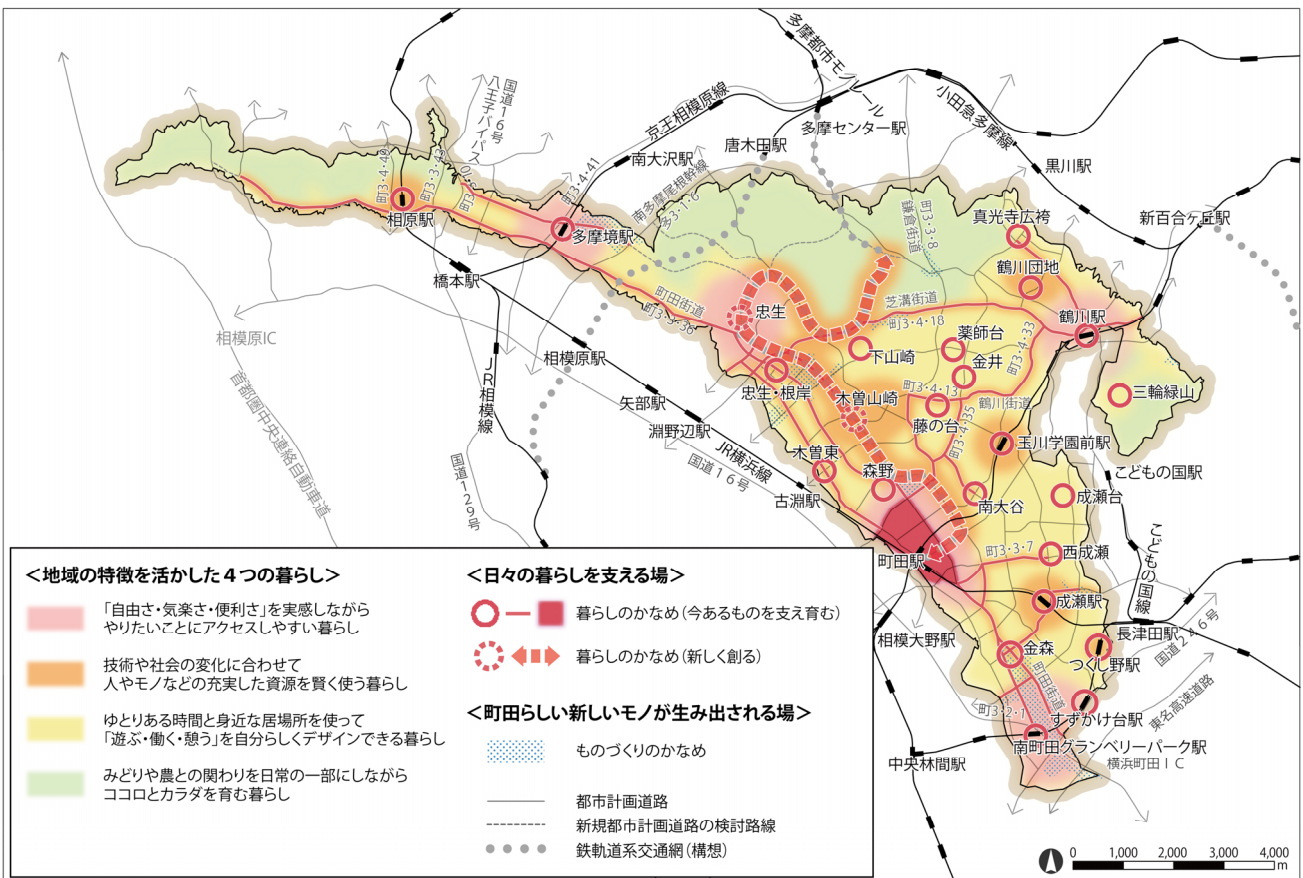
- : 市街化調整区域
- : 市街化区域

4 地域の特徴を活かした居住誘導の方針

町田市都市づくりのマスタープランでは、市民の暮らしの視点からまちの“もよう”を捉え、2024年に市内各所で展開される暮らし方やまちの使い方を「地域の特徴を活かした4つの暮らし」として整理し、「日々の暮らしを支える場」や「町田らしい新しいモノが生まれる場」の考え方とともに示しています（暮らしとかなめの図）。

町田市立地適正化計画に基づく居住誘導区域では、町田市都市づくりのマスタープランに基づきエリアA～Cに分類し、また、居住誘導区域全域に点在する暮らしのかなめ及び大規模団地について、地域の特徴を活かした居住誘導の方針を示すことで、住宅の立地や都市機能の集約をマネジメントしていきます。

図 まちの“もよう”（暮らしとかなめの図） — 町田市都市づくりのマスタープラン —



1 立地適正化計画の概要

2 町田市の現況と課題

3 まちづくりの方針

4 居住誘導区域

5 都市機能誘導区域・誘導施設


6 誘導施設

7 防災指針

8 評価指標

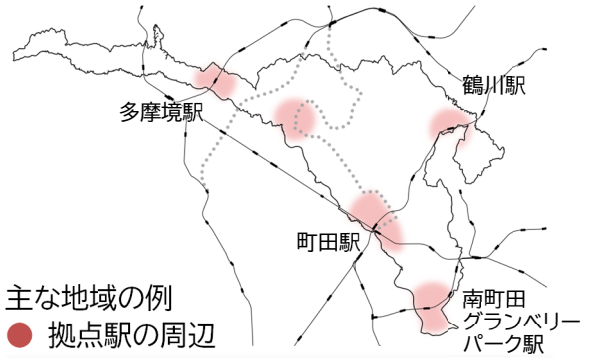
用語解説

■エリアA 「自由さ・気楽さ・便利さ」を実感しながらやりたいことにアクセスしやすい暮らし



町田市都市づくりのマスタープランに示す将来の暮らし方

- ・ 駅近には良質な賃貸住宅や分譲住宅が揃い、便利でコンパクトな住まいでまちの文化に親しみながら暮らせる。
- ・ 子どもが巣立ち世帯人数が少ないシニア世帯も、郊外の広い戸建て住宅からちょうどよい住まいに住み替えて、市内で安心して住み続けられる。
- ・ 電車・モノレールに乗って都心に通勤しやすく、週末には健康づくりやリフレッシュのために大規模なみどりのある北部丘陵エリアや、箱根の温泉へも気軽に足を伸ばせる。



主な地域の例

- 拠点駅の周辺

町田市立地適正化計画「エリアA」における居住誘導の方針

概ねの範囲

- ・ 「広域都市拠点」「にぎわいとみどりの都市拠点」の駅を中心とした概ね半径800m圏内で、低層住居系用途地域以外の箇所

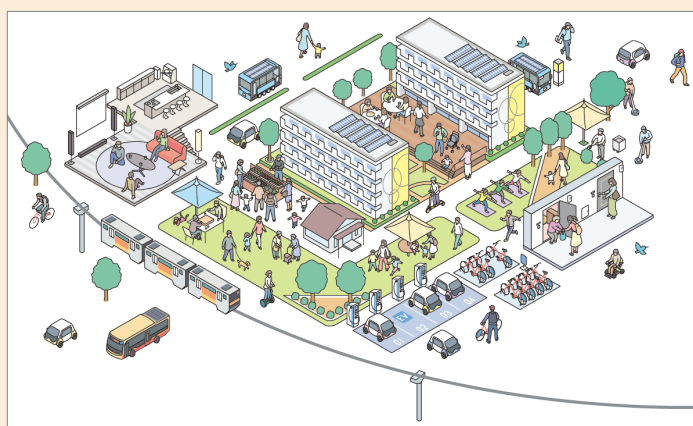
ボリューム

- ・ 現状の人口密度の維持、又は高度利用を図るべき区域の基準100人/ha程度を目安に誘導

想定される住宅

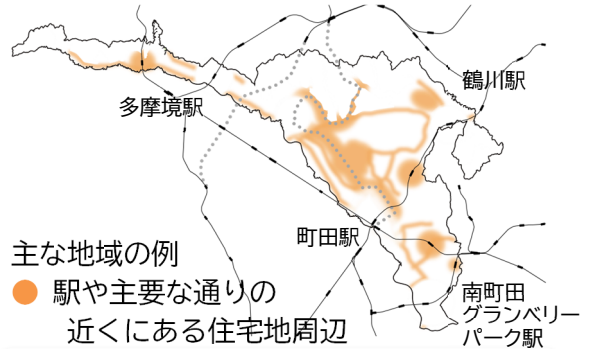
- ・ 中高層住宅など、商業業務と共存する居住の誘導を図る

■エリアB 技術や社会の変化に合わせて人やモノなどの充実した資源を賢く使う暮らし



町田市都市づくりのマスタープランに示す将来の暮らし方

- ・ 団地から生まれ変わったまちは、若年者から高齢者まで多世代がコンパクトで便利に暮らせる。まちの中のオープンスペースやサービス施設では、周辺地域の住民同士が交流している。
- ・ 通勤通学に便利で、子育てもしやすい、バランスの良い住まい。広さや間取り、賃貸と分譲などさまざまなバリエーションから住まいを選べる。
- ・ 安全・快適に暮らせるシニアサービス付きの住まい。家族の訪問やまちへの外出も便利で安心して住み続けられる。



主な地域の例

- 駅や主要な通りの近くにある住宅地周辺

町田市立地適正化計画「エリアB」における居住誘導の方針

概ねの範囲

- ・ 「生活拠点」の駅、「暮らしのかなめ（木曾山崎、鶴川団地）」のバスセンター停留所を中心とした概ね半径800m圏内で低層住居系用途地域以外の箇所
- ・ 拠点間を結ぶ主要幹線道路、モノレールの沿道（概ね道路端から20m~30mの箇所）

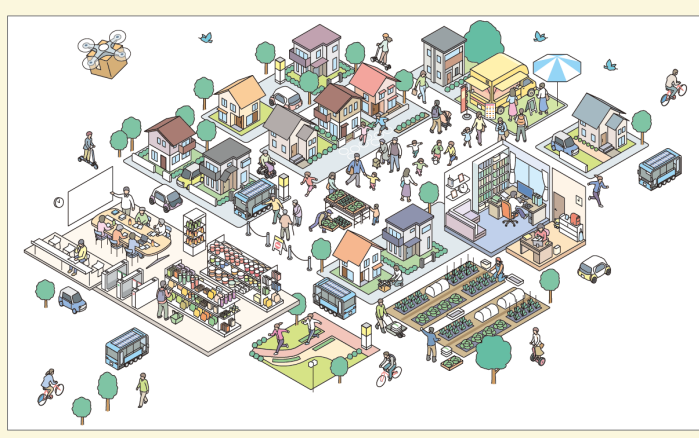
ボリューム

- ・ 交通拠点や都市機能集積箇所等の周辺で密度を高め、利便性が現状より下回らない人口密度水準の維持

想定される住宅

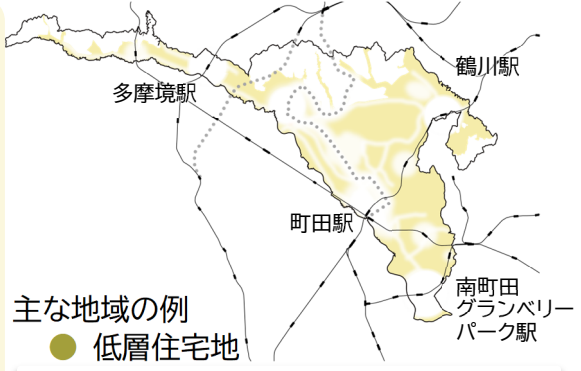
- ・ 世代・広さ等を問わず様々なバリエーションで選べる住宅など、多様な種類の居住の誘導を図る

■エリアC ゆとりある時間と身近な居場所を使って「遊ぶ・働く・憩う」を自分らしくデザインできる暮らし



町田市都市づくりのマスタープランに示す将来の暮らし方

- 自宅の一室に仕事の空間を確保し、平日の半分はテレワークで作業。ちょっとした対面打合せや商談など、自宅ではできない用事は近所のお店で済ませられる（多機能なコンビニなど）。空いた時間を使って余暇を楽しみ、仕事もプライベートも充実した生活を送っている。
- ゆとりある敷地を活かし多様なモビリティ用語に対応できるスペースを確保した住宅があり、コンビニ・スーパー・集会所などは、シニアカーや電動車いすのまま利用できる。地域を離れる時もバス停にはスモールモビリティ用語用の駐車スペースがあり、安心して移動できる。



町田市立地適正化計画「エリアC」における居住誘導の方針

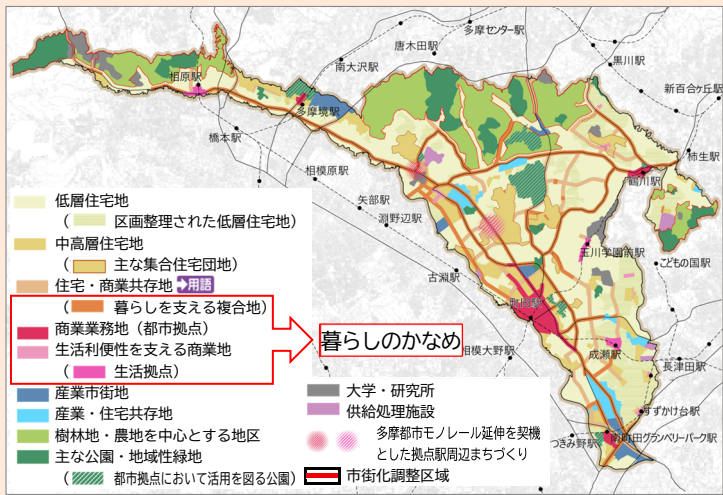
- 概ねの範囲**
- ・居住誘導区域内のうちエリアA・B以外の箇所
- ボリューム**
- ・市場の趨勢を基本としながら、利便性が確保される人口密度水準の維持
- 想定される住宅**
- ・ゆとりある敷地を活かし、多様な暮らし方に対応した居住の誘導を図る

■日々の暮らしを支える場（暮らしのかなめ）

町田市都市づくりのマスタープランでは、それぞれの地域の特徴を活かして暮らし続けていくため、日常生活に必要な買い物や用事などを済ませることができる場所を「暮らしのかなめ」としています。

各地域の特徴を活かした暮らし、日常の生活を不便なく送るために買い物・飲食・病院などの日々の暮らしや活動を支える都市機能を維持・育成します。

暮らしのかなめとした地域には、土地利用方針図（右図）の類型に沿った地域特性に応じて、必要な都市機能の誘導を図ります。



町田市立地適正化計画「暮らしのかなめ」における居住誘導の方針

- 概ねの範囲**
- ・暮らしのかなめ（日々の暮らしや活動を支える都市機能が集積されている箇所）から概ね半径300m圏内
- 居住誘導**
- ・生活に必要な都市機能の維持・育成を図ることで、居住誘導（人口密度の維持）を図る

1 立地適正化計画の概要

2 町田市の現状と課題

3 まちづくりの方針

4 居住誘導区域

5 都市機能誘導区域・誘導施設

6 誘導施策

7 防災指針

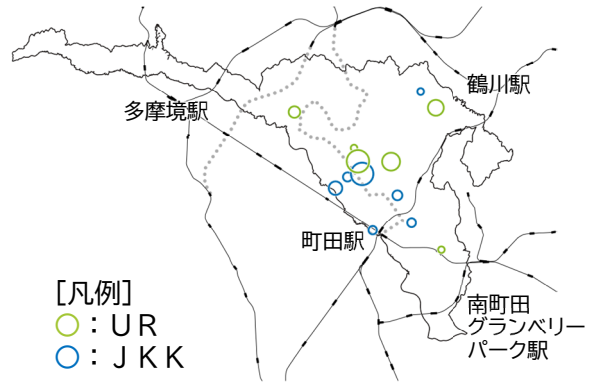
8 評価指標

用語解説

■大規模団地

町田市都市づくりのマスタープランに示す土地利用方針

- 高経年化している団地では、多摩都市モノレール町田方面延伸や社会状況の変化、各団地の立地特性、人口動態、地域ニーズ等を踏まえ、適切な土地利用及び市街地密度を検討します。
- 団地の再生にあたっては、多様な都市機能やさまざまな種類の住宅（賃貸分譲だけでなく、例えば、シェア型住宅、学生向け住宅、サービス付き高齢者向け住宅^{→用語}、共用ワークスペース付き住宅など）の誘導、緑豊かなオープンスペースの確保により「住む」だけでなく「働く・交流する・活動する」まちに再生を図ります。
- 人口減少の進行が想定される団地については、中長期的には移転・再配置や住宅以外への転換も含め、適切な土地利用を検討します。



町田市立地適正化計画「大規模団地」における居住誘導の方針

概ねの範囲

- UR及びJ K Kの大規模団地

居住誘導

- 居住者が満足できる住環境を整えるため、高齢者が安心して暮らせるバリアフリーに配慮した居住環境づくり、子育てニーズに合わせた間取りや設備改修といった「住まう」機能の向上が必要となる。また、団地内に緑豊かなオープンスペースを確保することにより、ICT^{→用語}の進展や働き方改革など、新たな居住ニーズに合わせた「遊ぶ・働く・憩う」機能の導入が求められている。
- 今後の団地においては、人口動向や課題を踏まえ、住宅ストック、団地センター施設^{→用語}や屋外空間の改修等により既存ストックの有効活用や、建替え、団地の集約化に合わせた新たな都市機能の導入を図るための用地を創出するなど、地域特性に応じた団地ボリュームへの再生を図る。

5 居住誘導区域の設定

居住誘導区域の設定フロー（51ページ参照）について、各STEPの詳細は以下のとおりです。

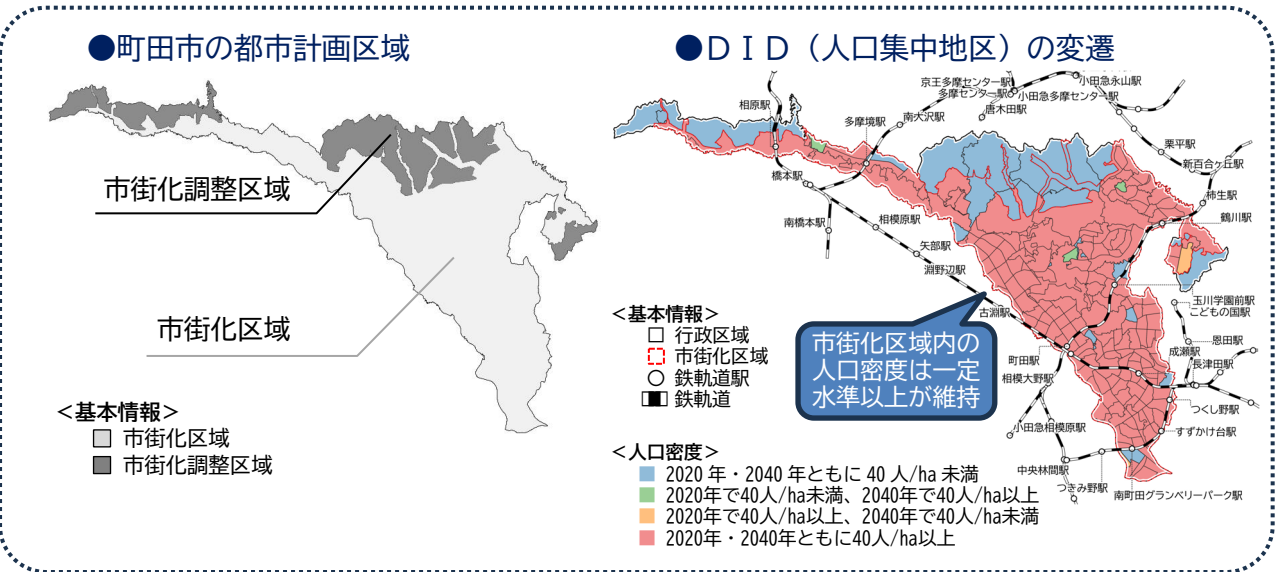
STEP 0 立地適正化計画の対象区域

立地適正化計画の対象区域は、都市再生特別措置法に基づき「町田都市計画区域（町田市行政区域）全域」とします。



STEP 1 居住を誘導すべき区域の抽出

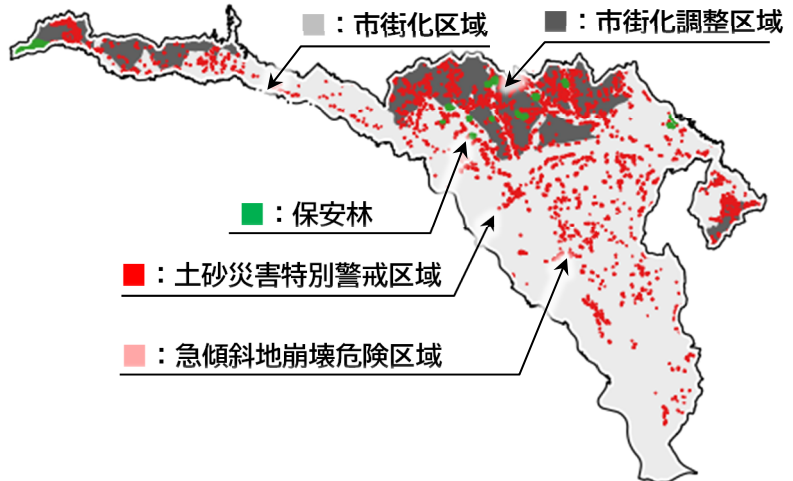
町田市の市街化区域内は、2040年まで一定の人口密度が維持される見込みで、かつ、住宅の受け皿としての環境が整っています。また、市街化調整区域は国の考えにおいて除外されていることから、市街化区域全体を居住誘導区域の対象とします。



STEP 2 居住誘導区域に含まないこととされている区域

都市再生特別措置法で「居住誘導区域に含まないこと」とされているため、
「保安林」
「土砂災害特別警戒区域」
「急傾斜地崩壊危険区域」
を居住誘導区域に含みません。

※「市街化調整区域」も居住誘導区域に含みません。



STEP 3**災害リスクや対策可能性等を総合的に検討し判断する区域**

町田市に存する「⁽¹⁾災害リスクのある区域、⁽²⁾警戒避難体制の整備状況、⁽³⁾災害を防止し、又は軽減するための施設の整備状況や整備の見込み等を総合的に勘案し、居住を誘導することが適当ではないと判断される場合は、原則として、居住誘導区域に含まないこととすべき区域」について、以下の手順で検討した結果、**居住誘導区域の対象**とします。

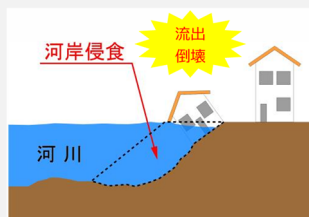
(1) 町田市における「災害リスクのある区域」について

町田市では、「突発性が高く予測が困難な**土砂災害の危険性がある区域**や**急激な水位上昇のおそれがある河川沿い**」を警戒レベル3に位置づけており、避難施設等へ立退き避難を促しています。このことから、自宅避難より避難施設等への退避を推奨する以下に掲げる区域を、「災害リスクのある区域」とします。

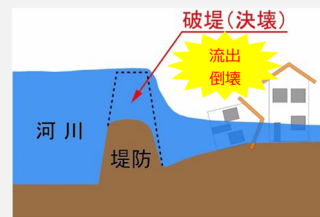
①-1 水害 家屋倒壊等氾濫想定区域

家屋倒壊等氾濫想定区域は「河岸浸食」と「氾濫流」の2種類あり、「河岸浸食」は洪水時の河岸浸食により木造・非木造 （用語） の家屋が倒壊するおそれがあり、「氾濫流」は洪水時の氾濫によって木造家屋の倒壊するおそれがある区域です。垂直避難 （用語） による自宅避難が困難であるため、「**家屋倒壊等氾濫区域**」を**災害リスクのある区域として抽出**します。

(河岸浸食イメージ)



(氾濫流イメージ)



出典：河岸浸食、氾濫流、浸水継続時間、計画規模降雨浸水深について①（長野県HP）

①-2 水害 浸水予想区域（居室より浸水深が高い区域）

市ハザードマップで情報発信しているとおり、警戒レベル4まで（レベル5の氾濫発生情報が出る前まで）に避難することが基本となる中で、自宅の1階床上浸水、また、避難する際に歩行が困難となるのが、浸水深0.5m以上の浸水予想区域です。垂直避難による自宅避難が困難であるため、「**浸水深0.5m以上の区域**」を**災害リスクのある区域として抽出**します。

災害リスクのある区域		抽出理由
垂直避難が困難な箇所	浸水深0.5m以上 ※1階建て床上浸水	建物1階の床面以上の浸水では2階建て建物であれば垂直避難が可能ではあるものの、自宅避難の不安や、歩行困難となりリスクが大きいと考えられるため

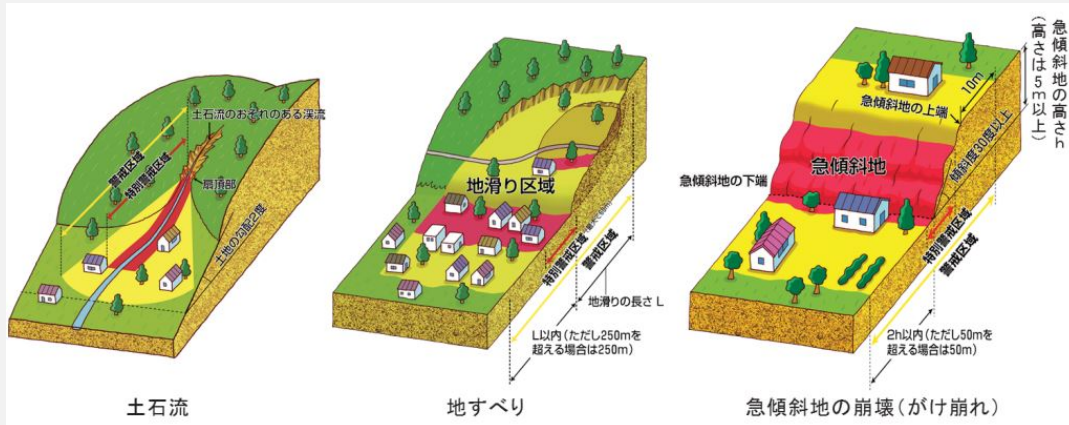
出典：町田市洪水・土砂災害ハザードマップ（2024年3月）

② 土砂災害 土砂災害警戒区域

土砂災害のおそれのある区域が「土砂災害警戒区域」とされ、同区域のうち、建築物に損壊が生じ、住民に著しい危害が生じるおそれのある区域が「土砂災害特別警戒区域（居住誘導区域外）」とされています。

土砂災害が発生した場合に、生命を守るため災害情報の伝達や避難が早くできるように警戒避難体制の整備を図るものとしています。自宅避難が困難であるため、「土砂災害警戒区域」を災害リスクのある区域として抽出します。

(土砂災害警戒区域 設定の条件)



出典：東京都建設局HP

(2) 町田市における「警戒避難体制の整備状況」について

町田市では、平時から洪水・土砂災害ハザードマップや広報まちだを用いて避難の考え方の周知を図っています。また、災害発生のおそれがある際は、状況に応じて避難指示を出しており、災害が発生する前の段階で必ず避難することを推奨しています。

そこで、避難施設等へ立退き避難に際し、「突発性が高く予測が困難な土砂災害の危険性がある区域や急激な水位上昇のおそれがある河川沿い」を經由せず避難可能かどうかを検討します。

検討手順 (1) 避難先までの経路上に支障となるものがあるか

- 例) 水 害：河川（橋の通行が危険となるおそれがある。）
アンダーパス 用語（冠水によって通行不能となるおそれがある。）
- 土砂災害：土砂災害特別警戒区域（特に土砂災害の危険性の高い土砂災害特別警戒区域の指定がされている道路などは通行不能となるおそれがある。）

検討手順 (2) ある場合はそれを回避する別の避難方策があるか

- 例) 水 害：迂回路がある。ペDESTリアンデッキ 用語 などの高台経路がある。 など
- 土砂災害：迂回路がある。防護壁によって道路が保護されている。 など

検討手順 (3) 避難施設からどの程度の歩行距離を要するか（参考程度）

ハザードエリア外まで避難できれば安全性の確保に繋がる。避難施設までの歩行距離上限について決まりはないため、500mから1,600mまでの圏域を参考として図示する。

1 立地適正化計画の概要

2 町田市の現況と課題

3 まちづくりの方針

4 居住誘導区域

5 都市機能誘導区域・誘導施設





6 誘導施策

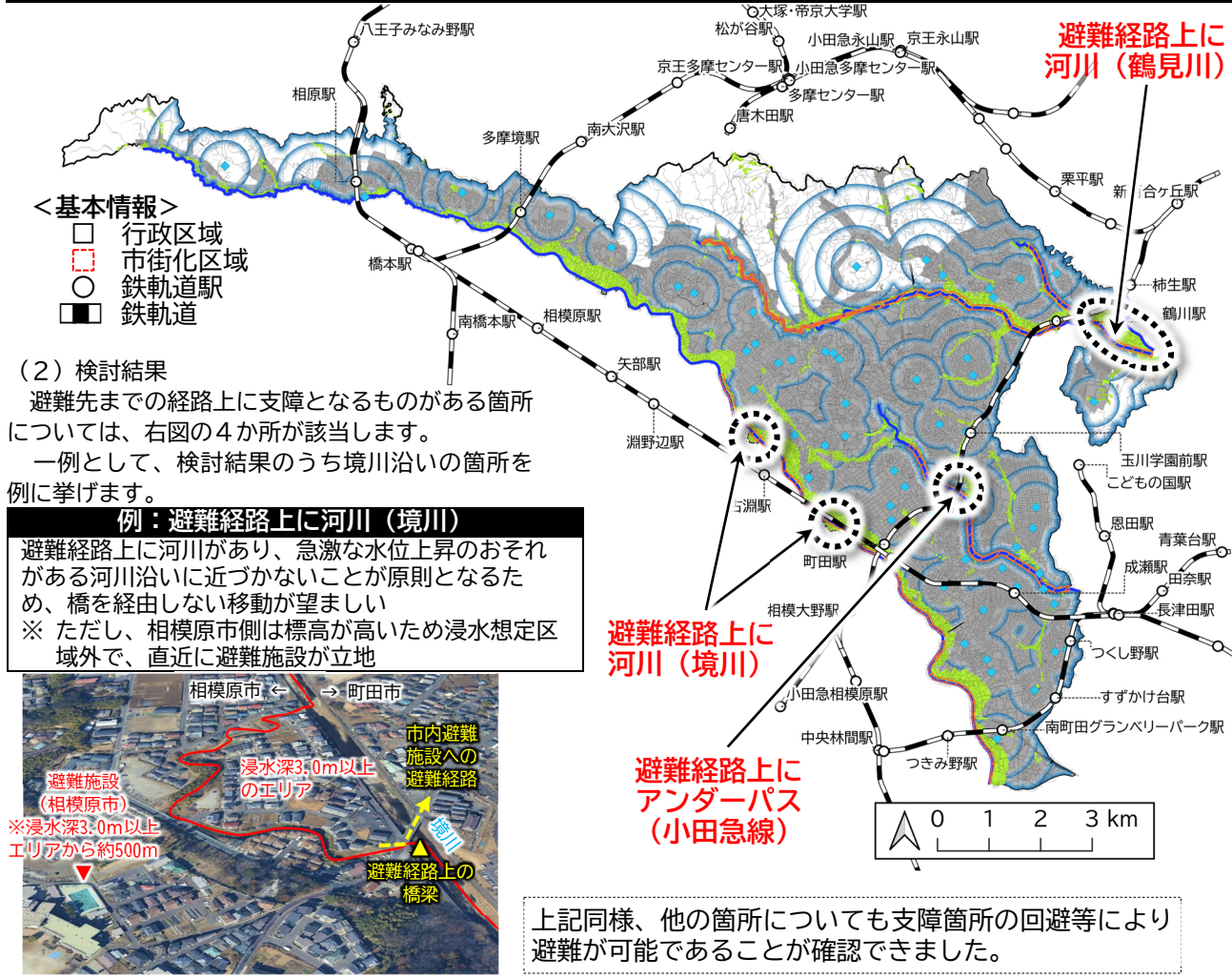
7 防災指針

8 評価指標

用語解説

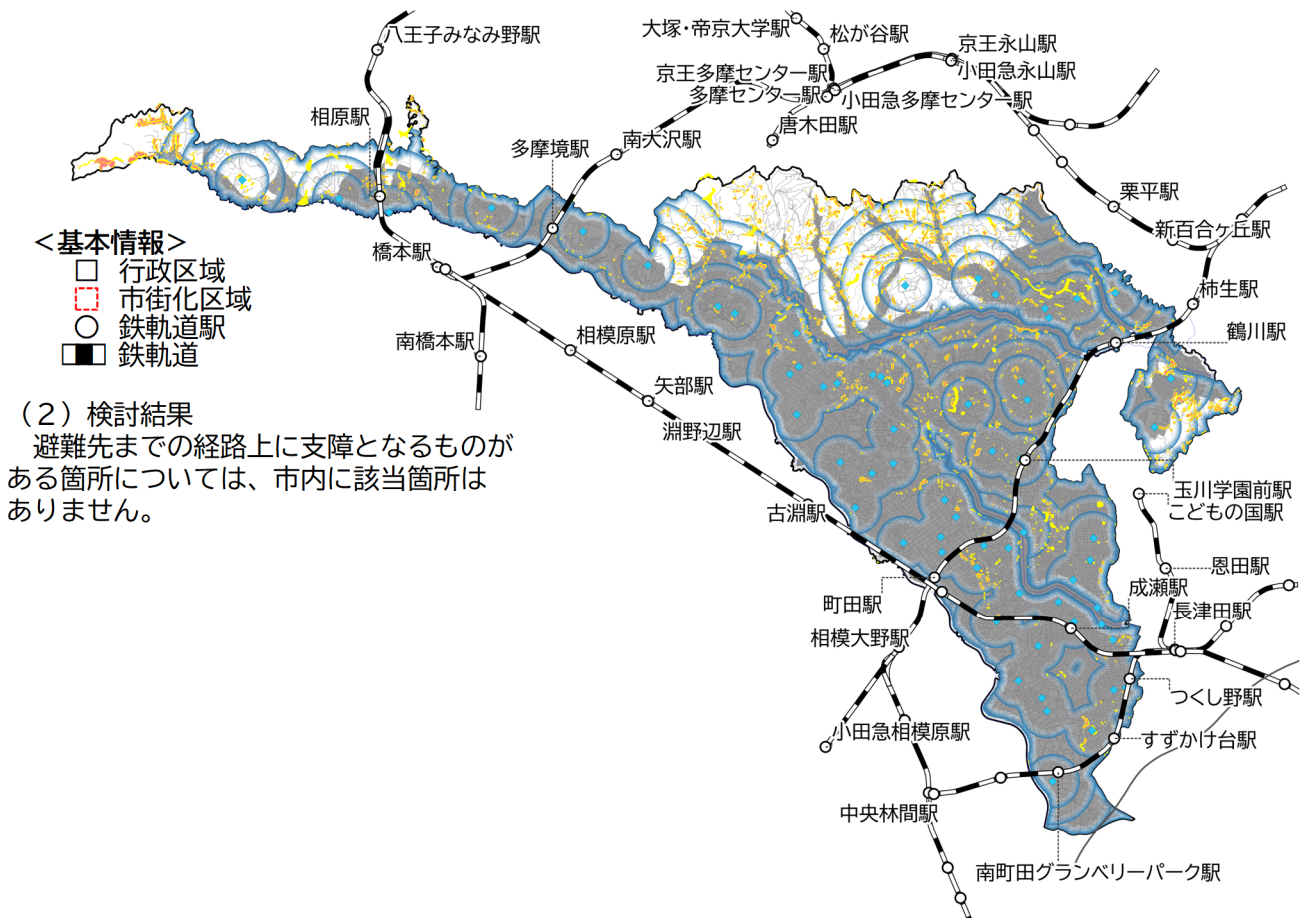
水害：「災害リスクのある区域」「警戒避難体制の整備状況」の検討結果

		図中の凡例
【対象】 水害① 家屋倒壊等氾濫想定区域 水害② 浸水予想区域（浸水深0.5m以上の区域） ※水害①及び②は同時に起こりえる災害のため、合わせて検討	➔	《家屋倒壊等氾濫想定区域》  河岸浸食・氾濫流 《浸水予想区域》  浸水深0.5m以上
(1) 避難先までの経路上に支障となるものがあるか。 ・河川：橋の通行が危険となるおそれがある。 ・アンダーパス：冠水によって通行不能となるおそれがある。	➔	 該当箇所
(2) (1)がある場合、それを回避する別の避難方策があるか。 例) 迂回路がある。 ペDESTリアンデッキなどの高台経路がある。 など	➔	最寄りの避難施設までに河川やアンダーパスがあるが、市内外の避難施設まで別の避難経路があることが確認できるため、支障がないと判断できる。 ※ページ左下を参照
(3) 避難施設からどの程度の歩行距離を要するか。 (参考) ハザードエリア外まで避難できれば安全性の確保に繋がる。避難施設までの歩行距離上限について決まりはないため、500mから1,600mまでの圏域を参考として図示する。	➔	 避難施設（水害）徒歩圏 500m・800m・1,200m・1,600m
* 検討の結果、支障なし		



土砂災害：「災害リスクのある区域」「警戒避難体制の整備状況」の検討結果

		図中の凡例
【対象】 土砂災害① 土砂災害警戒区域	➡	《土砂災害警戒区域》 ■ 土砂災害特別警戒区域 ■ 土砂災害警戒区域
(1) 避難先までの経路上に支障となるものがあるか。 ・土砂災害特別警戒区域：特に土砂災害の危険性の高い土砂災害特別警戒区域の指定がされている道路などは通行不能となるおそれがある。	➡	該当箇所なし
(2) (1)がある場合、それを回避する別の避難方策があるか。 例) 迂回路がある。 防護壁によって道路が保護されている。 など	➡	該当箇所なし
(3) 避難施設からどの程度の歩行距離を要するか。 (参考) ハザードエリア外まで避難できれば安全性の確保に繋がる。避難施設までの歩行距離上限について決まりはないため、500mから1,600mまでの圏域を参考として図示する。	➡	避難施設（水害） 徒歩圏 500m・800m・1,200m・ 1,600m
*検討の結果、支障なし		



1 立地適正化計画の概要

2 町田市の現況と課題

3 まちづくりの方針

4 居住誘導区域

5 都市機能誘導区域・誘導施設

6 誘導施設

7 防災指針

8 評価指標

用語解説

(3) 町田市における「災害を防止し、又は軽減するための施設の整備状況や整備の見込み」について

町田市は、災害に応じた対策を積み重ねることで安全性を高め、一定のリスクを乗り越え共生してきたまちが成り立っており、防災・減災の取組を進めてきました。

そのため、法律で建築等の制限がされている「土砂災害特別警戒区域」「急傾斜地崩壊危険区域」「保安林区域」を除く市街化区域を、町田市立地適正化計画における居住誘導区域とします。

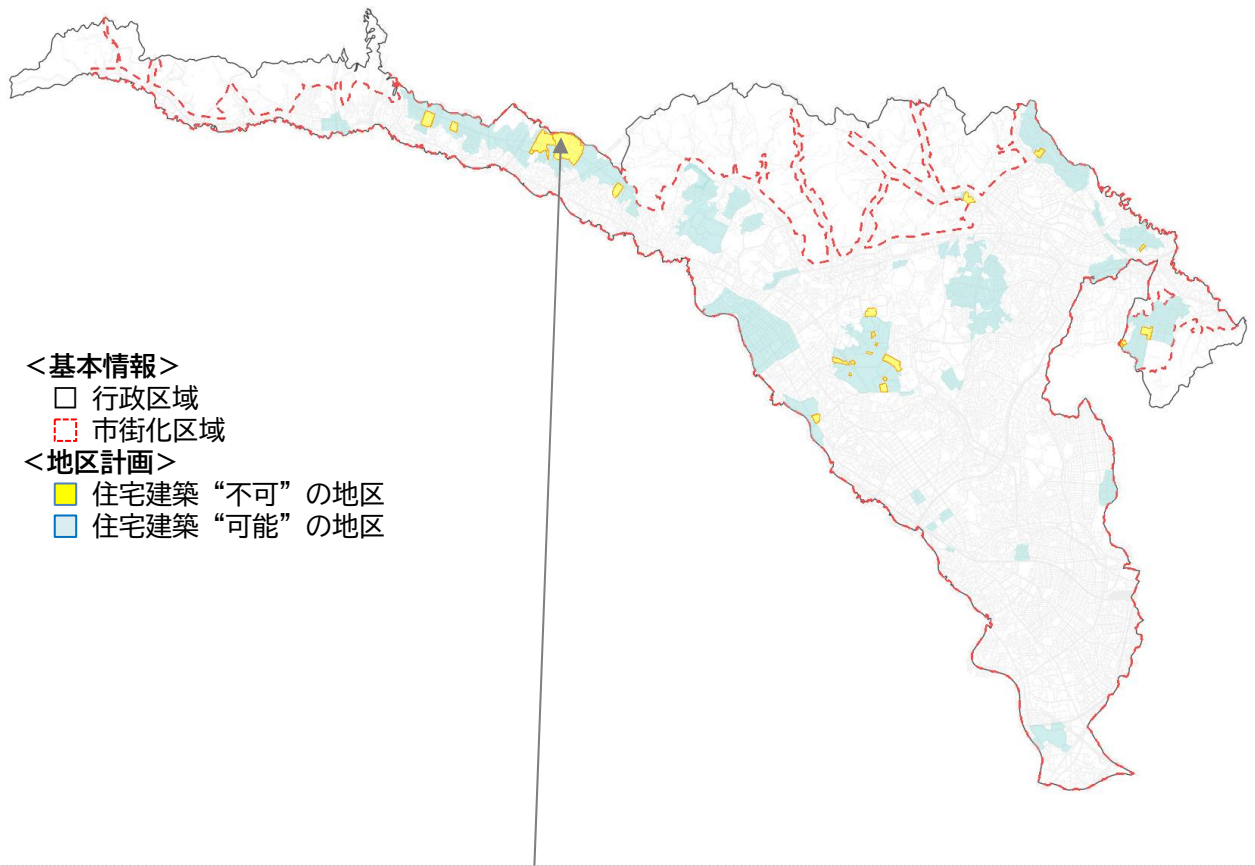
しかし、居住誘導区域であっても災害の危険性がなくなるわけではないため、今後も引き続き防災・減災の取組を進めていきます。

(➡ 第7章 防災指針「防災・減災まちづくりに向けた取組方針」107ページ参照)

STEP 4 慎重に判断することが望ましい区域

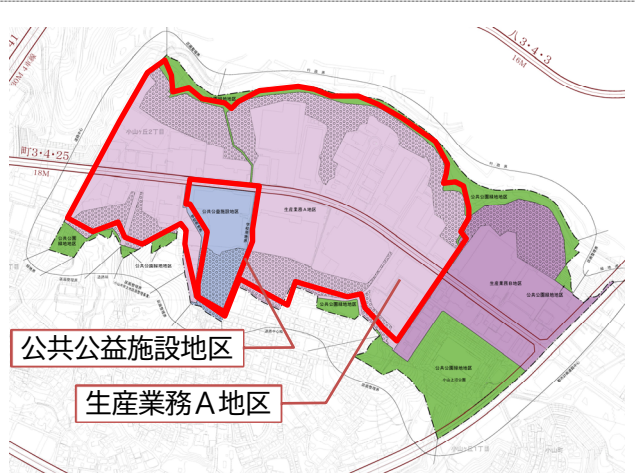
町田市に存する「居住誘導区域に含めることについては慎重に判断を行うことが望ましい区域」のうち、「**地区計画により住宅の建築が制限されている区域**」について、都市計画運用指針では、「都市機能誘導区域は、居住誘導区域内において設定されるものであり、医療・福祉・商業等の都市機能を都市の中心拠点や生活拠点に誘導し集約することにより、これらの各種サービスの効率的な提供が図られるよう定めるべきである」とされているため、将来を見据えて、その主旨を踏まえ、**居住誘導区域の対象**とします。

《 町田市における地区計画の指定状況 》



例: まちだテクノパーク地区 地区計画
 まちだテクノパーク地区は、「無秩序な市街化を未然に防止し、みどり豊かな**住宅地の環境の形成と保全をしつつ**、多摩ニュータウンの活力あるまちづくりに資するため、**業務核**の形成に寄与する**施設の誘導を図る**」ことを地区計画の目標としている。

- 【公共公益施設地区】**
 ・地域の活動拠点となる機能の誘導を図る。
- 【生産業務A地区】**
 ・自立したまちづくりの主体として、地域の雇用に配慮した生産業務系を中心とした施設の誘致を図る。



<p>地区計画により住宅の建築が制限されている区域</p>	凡例	地区計画区域 (地区整備計画区域)	公共公益施設地区
		生産業務A地区	公共公園緑地地区
		生産業務B地区	土地利用の制限

1 立地適正化計画の概要

2 町田市の現況と課題

3 まちづくりの方針

4 **居住誘導区域**

5 都市機能誘導区域・誘導施設

6 誘導施策

7 防災指針

8 評価指標

用語解説

