

市道路線の認定について

上記の議案を提出する。

令和 5 年(2 0 2 3 年) 8 月 2 9 日

提出者 町田市長 石 阪 丈 一

市道路線の認定について

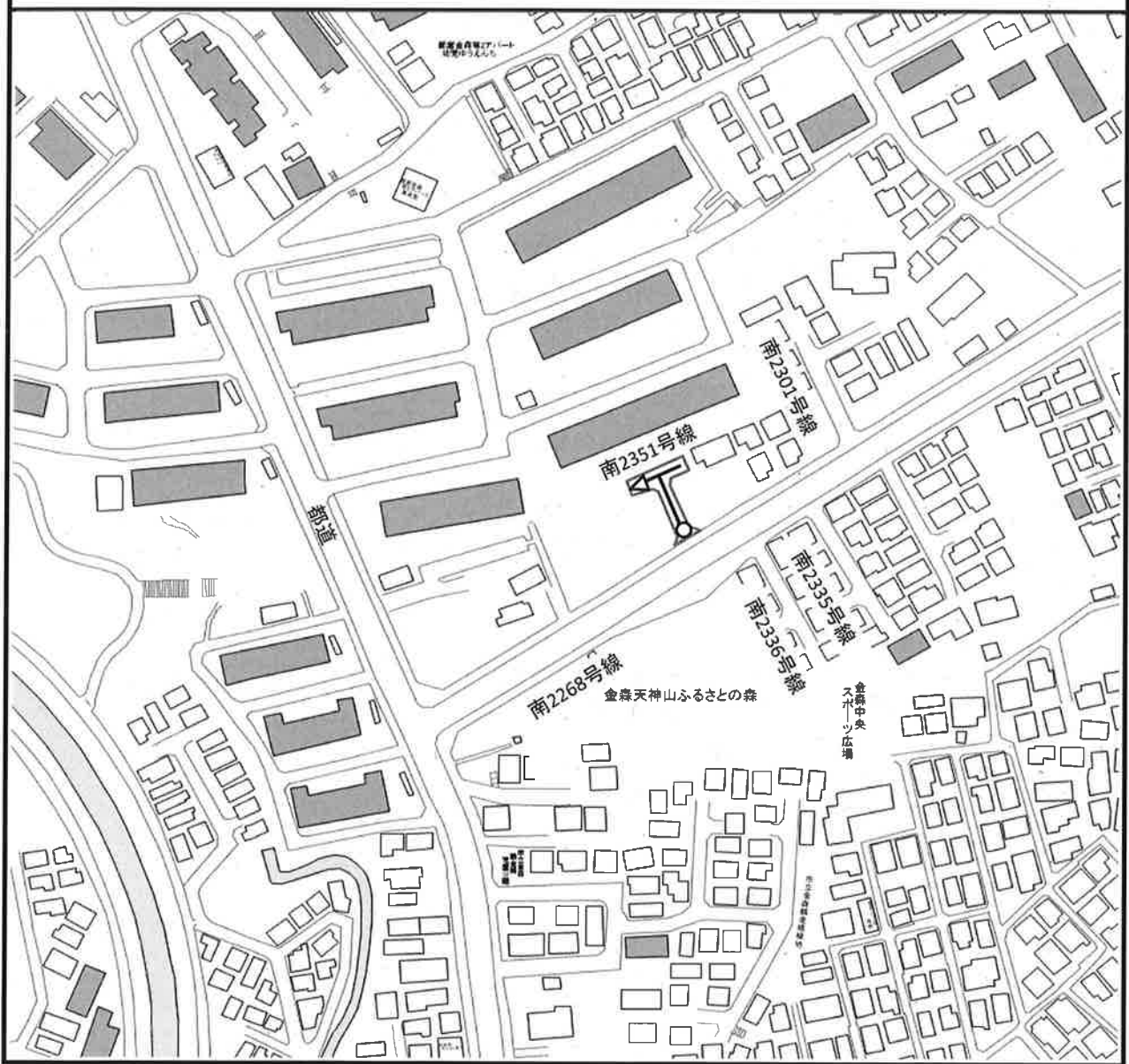

道路法（昭和27年法律第180号）第8条第1項の規定に基づき、次の路線を市道に認定する。

路線名	起点	終点	幅員(m)	延長(m)	備考
南 2351号線	金森二丁目 896番5地先	金森二丁目 897番1地先	4.50	36.38	別図1
南 2352号線	南つくし野二丁目 2番64地先	南つくし野二丁目 2番70地先	5.00	54.48	別図2
南 2353号線	つくし野二丁目 9番8地先	つくし野二丁目 9番29地先	6.00	36.43	別図3
南 2354号線	小川一丁目 26番42地先	小川一丁目 292番7地先	6.00	111.56	別図4
鶴川 2156号線	小野路町 7番6地先	小野路町 13番16地先	5.00	122.62	別図5
鶴川 2157号線	野津田町 1428番12地先	野津田町 1428番7地先	5.00	47.96	別図6
鶴川 2158号線	大蔵町 2831番21地先	大蔵町 2831番11地先	5.00	66.25	別図7
忠生 1590号線	函師町 989番5地先	函師町 989番6地先	5.00	74.39	別図8
忠生 1591号線	上小山田町 49番18地先	上小山田町 50番4地先	5.00	64.29	別図9

路線名	起点	終点	幅員(m)	延長(m)	備考
忠生 1575号線	山崎町 1119番33地先	山崎町 1116番6地先	5.00	58.60	別図10

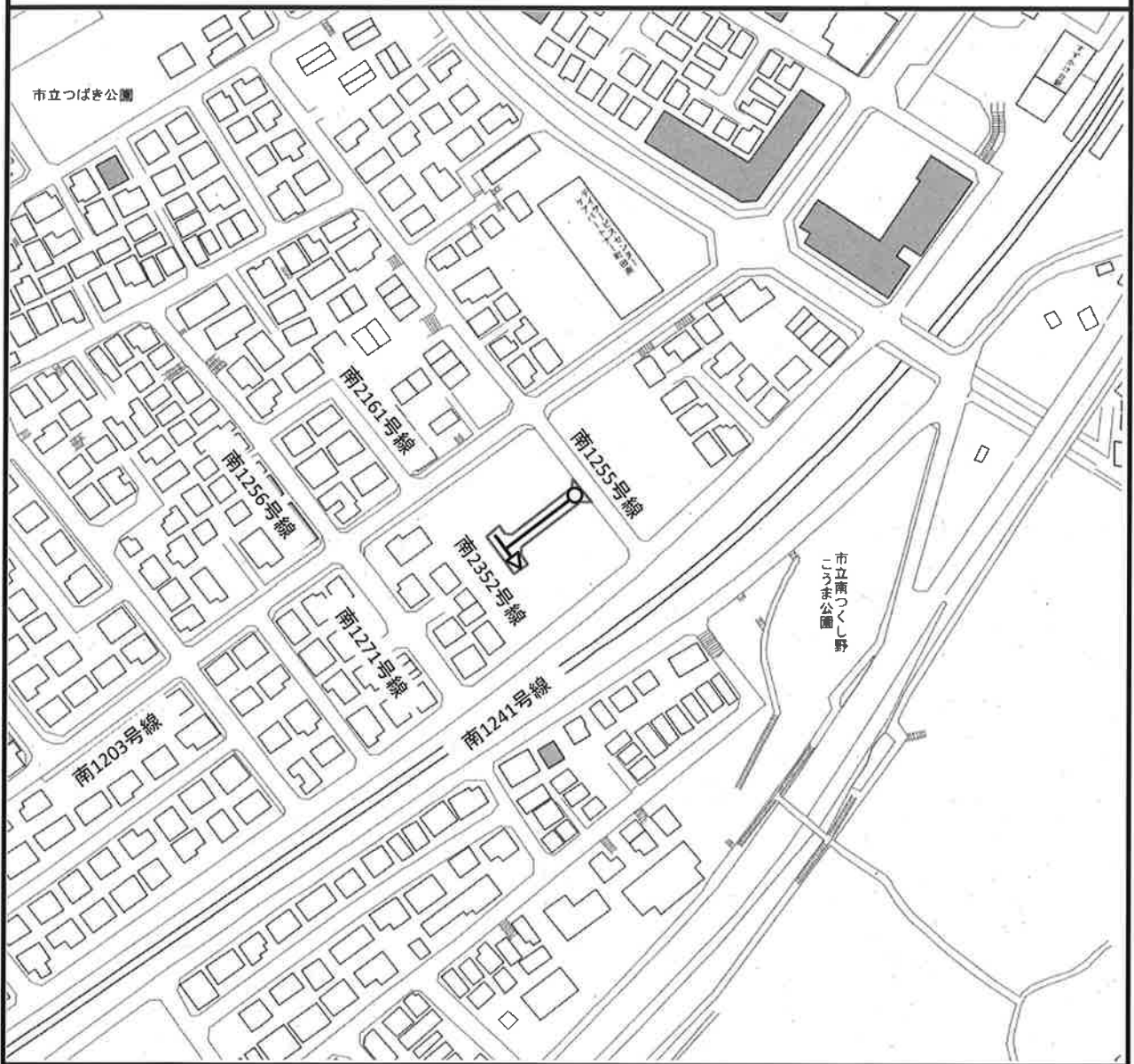
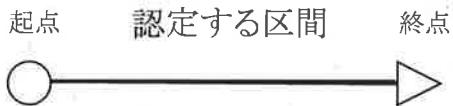
# 市道路線の認定略図

町田市金森二丁目 地内  
市道 南2351号線



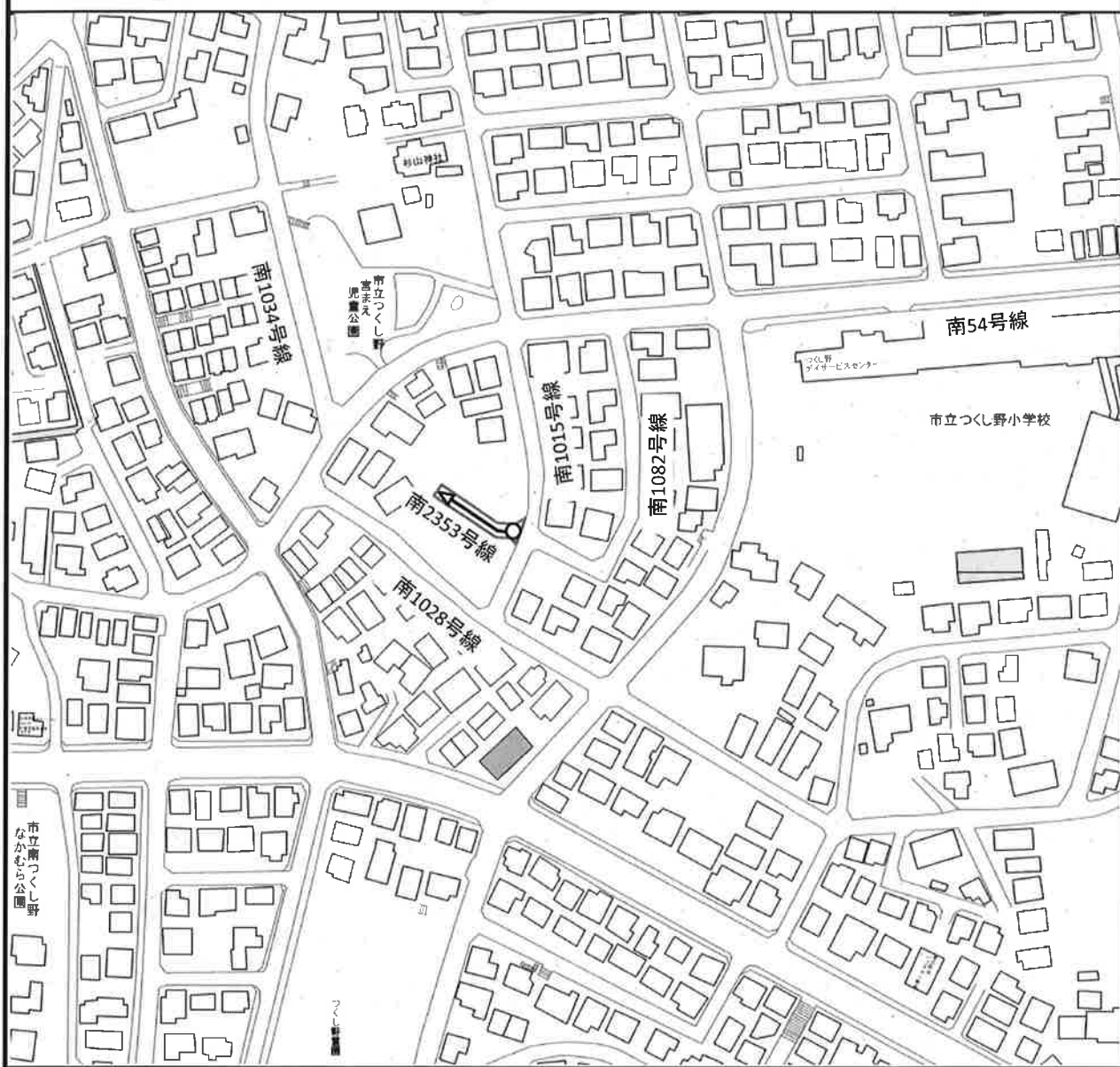

# 市道路線の認定略図

町田市南つくし野二丁目 地内  
市道 南2352号線



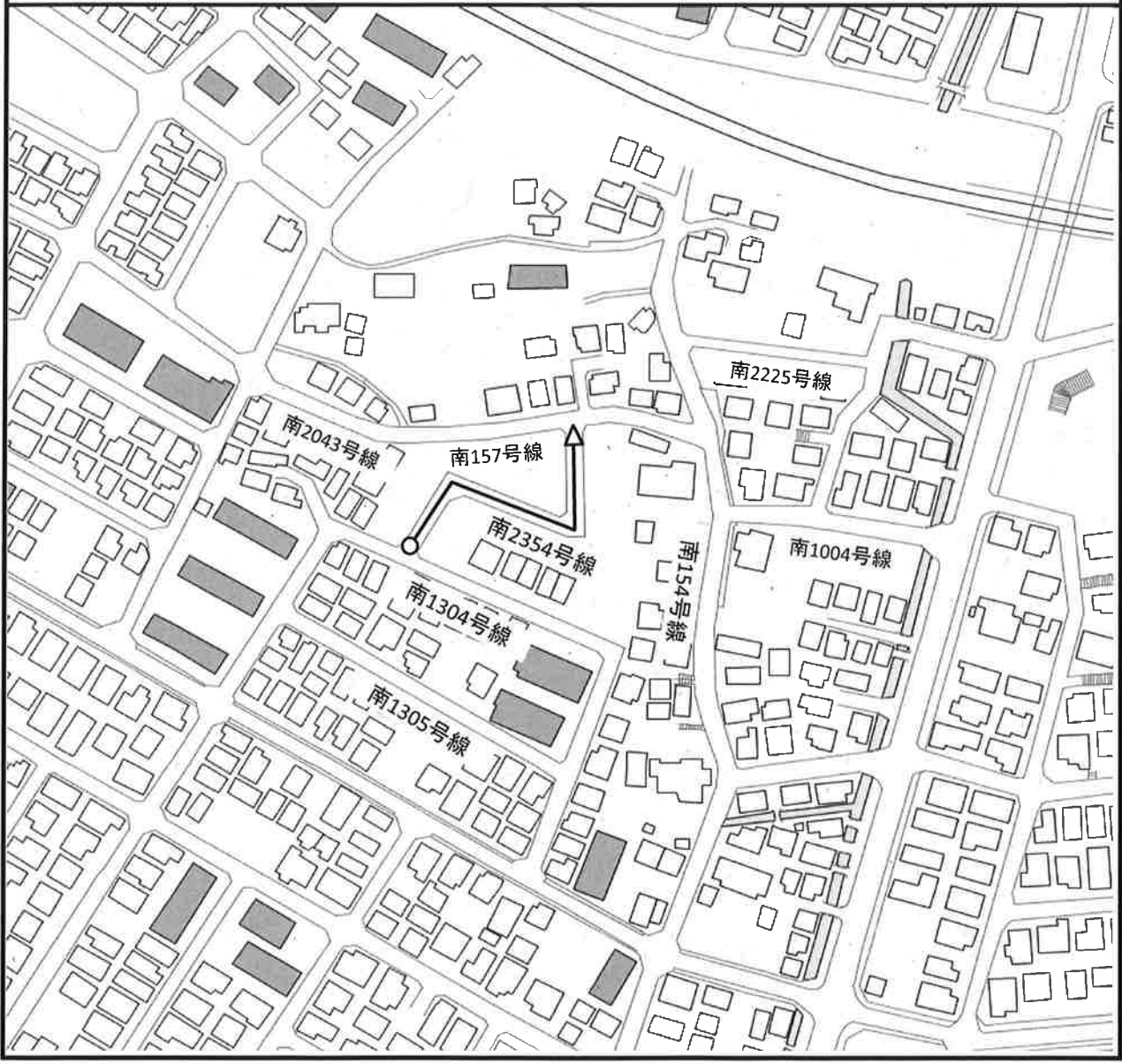
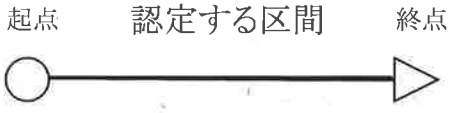
# 市道路線の認定略図

町田市つくし野二丁目 地内  
市道 南2353号線



# 市道路線の認定略図

町田市小川一丁目 地内  
市道 南2354号線

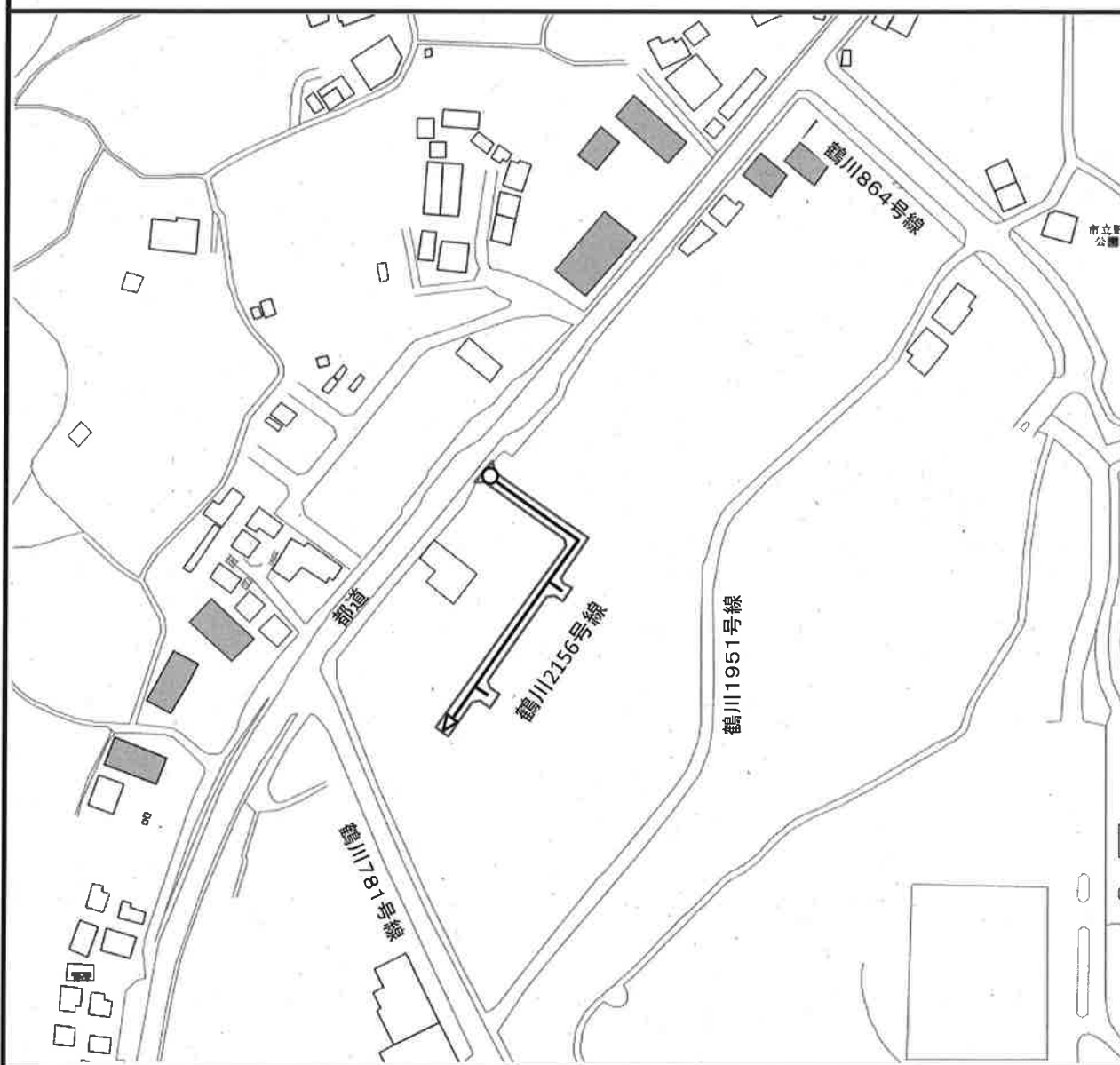


# 市道路線の認定略図

町田市小野路町 地内  
市道 鶴川2156号線



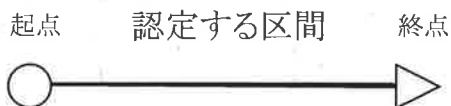
起点      認定する区間      終点





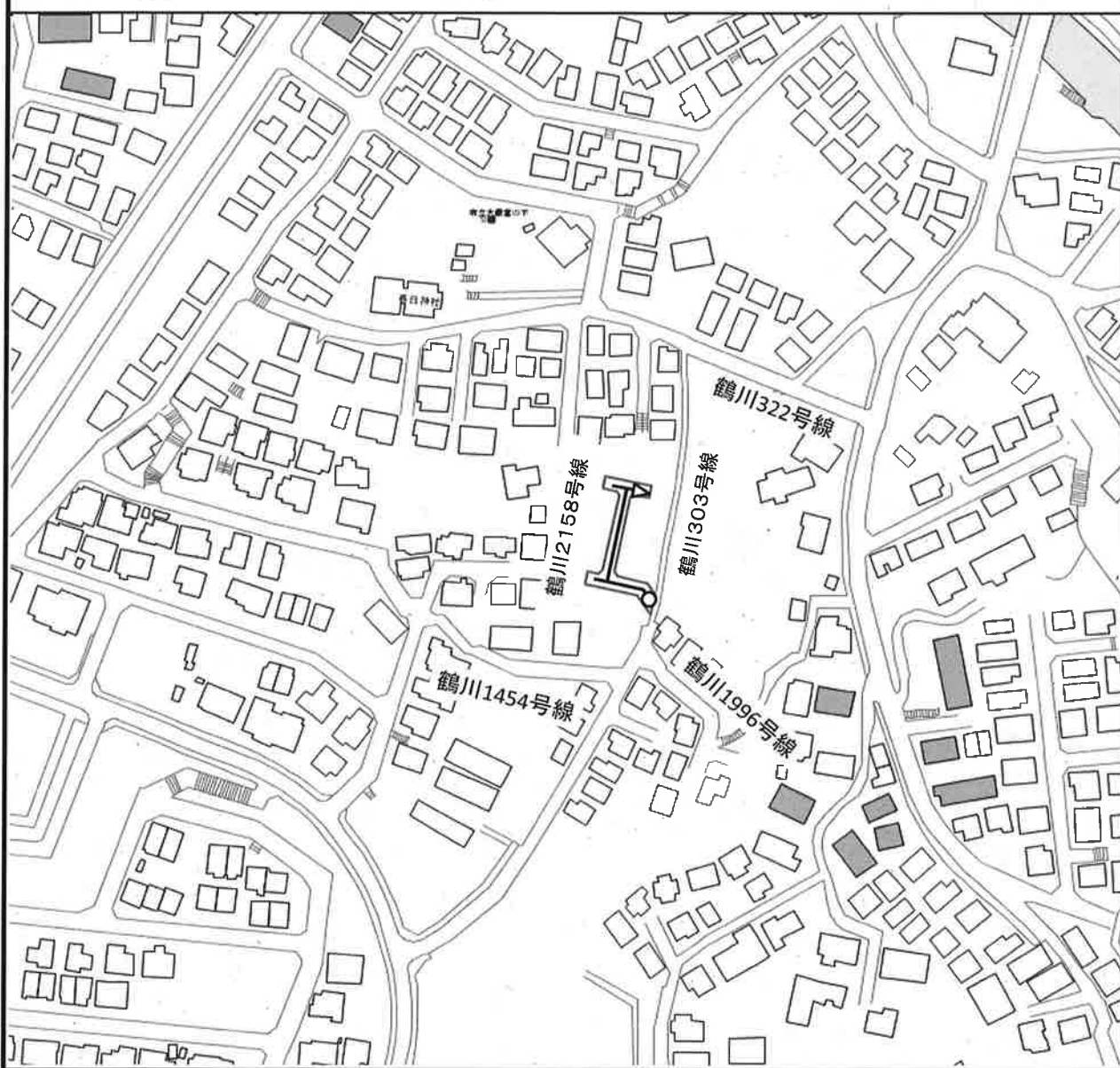

# 市道路線の認定略図

町田市野津田町 地内  
市道 鶴川2157号線



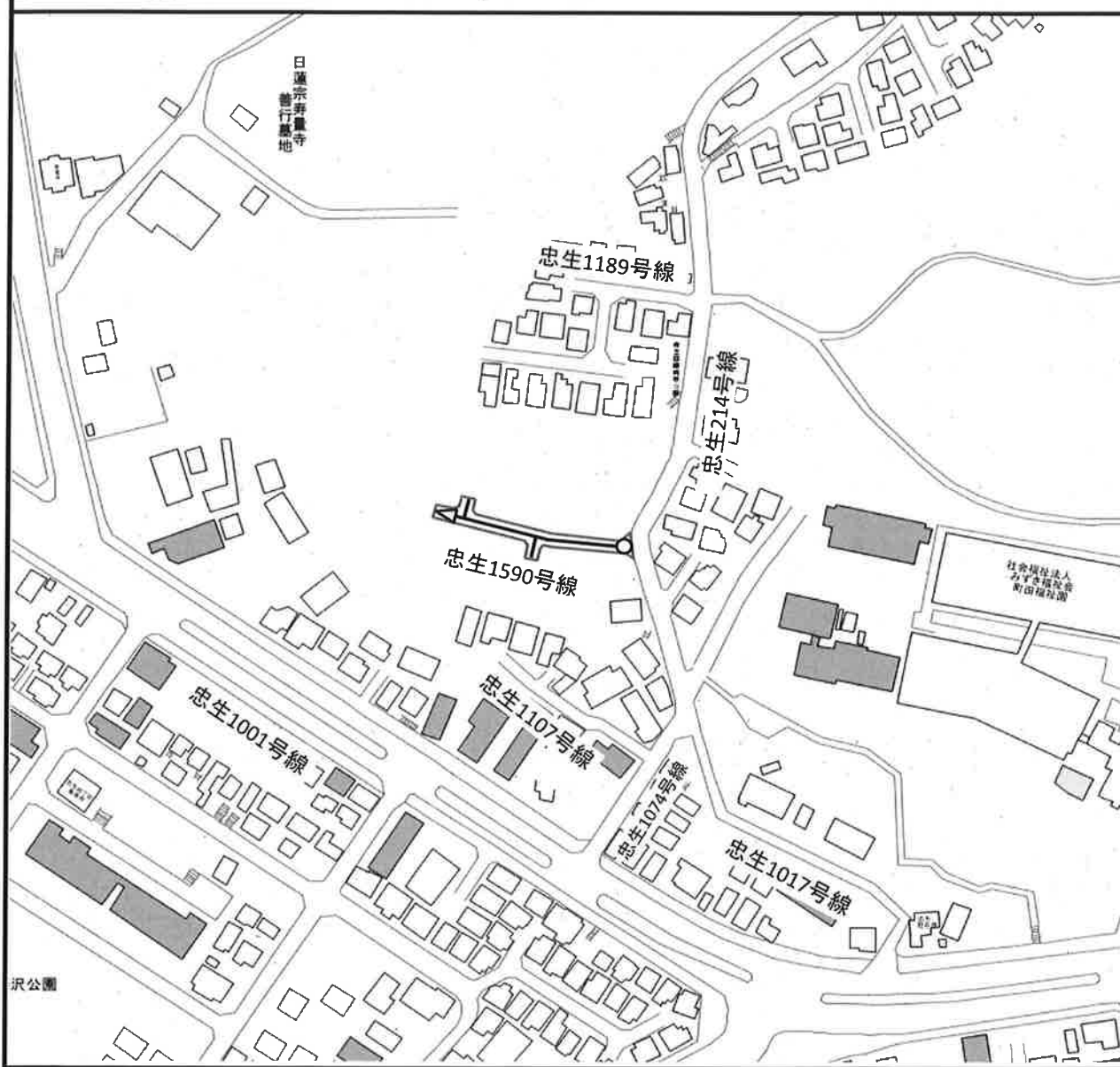

# 市道路線の認定略図

町田市大蔵町 地内  
市道 鶴川2158号線



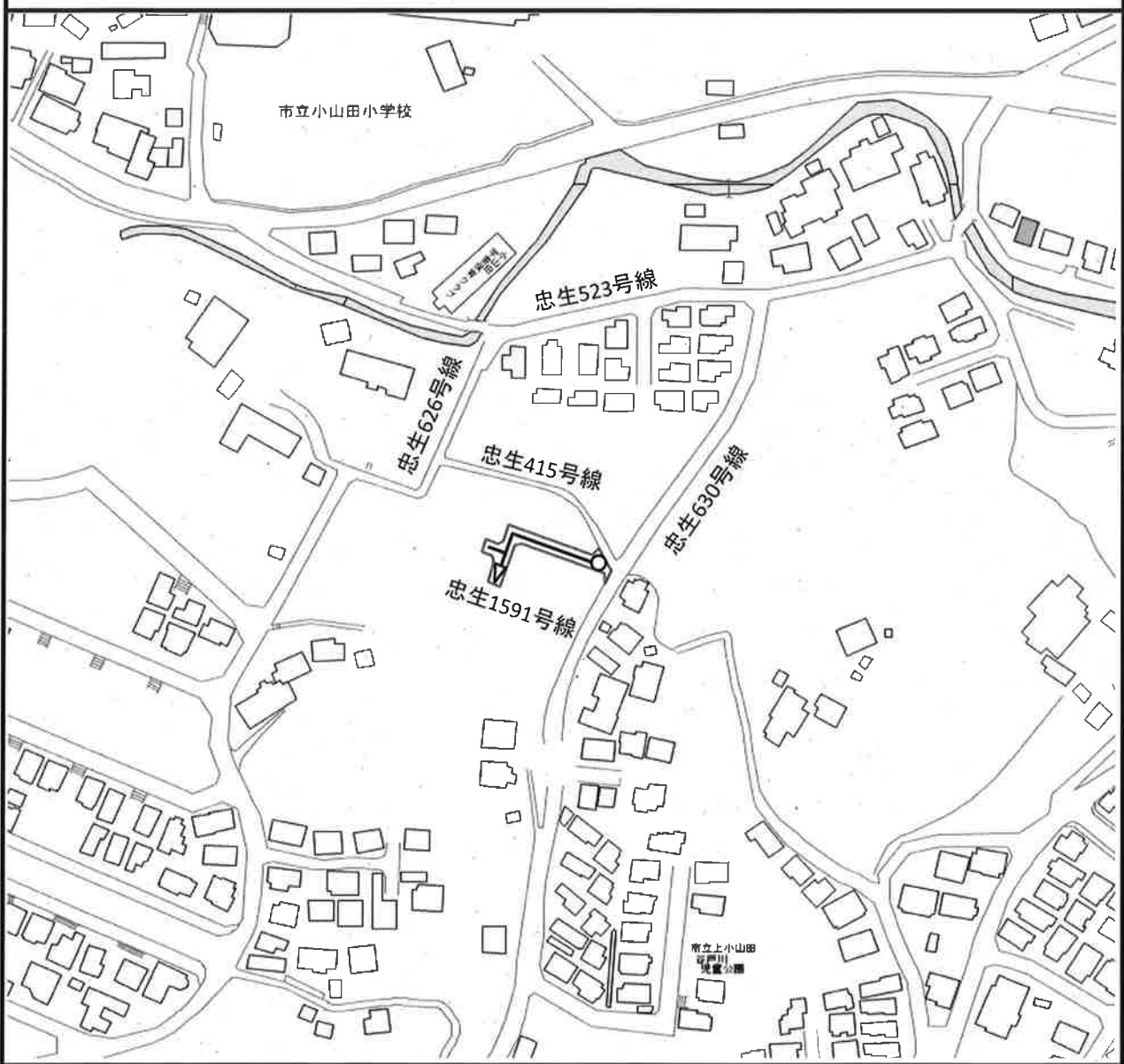

# 市道路線の認定略図

町田市函師町 地内  
市道 忠生1590号線



# 市道路線の認定略図

町田市上山田町 地内  
市道 忠生1591号線



# 市道路線の認定略図

町田市山崎町 地内  
市道 忠生1575号線

