

市道路線の認定について

上記の議案を提出する。

令和 5 年 (2 0 2 3 年) 2 月 2 1 日

提出者 町田市長職務代理者
町田市副市長 榎 本 悦 次

市道路線の認定について

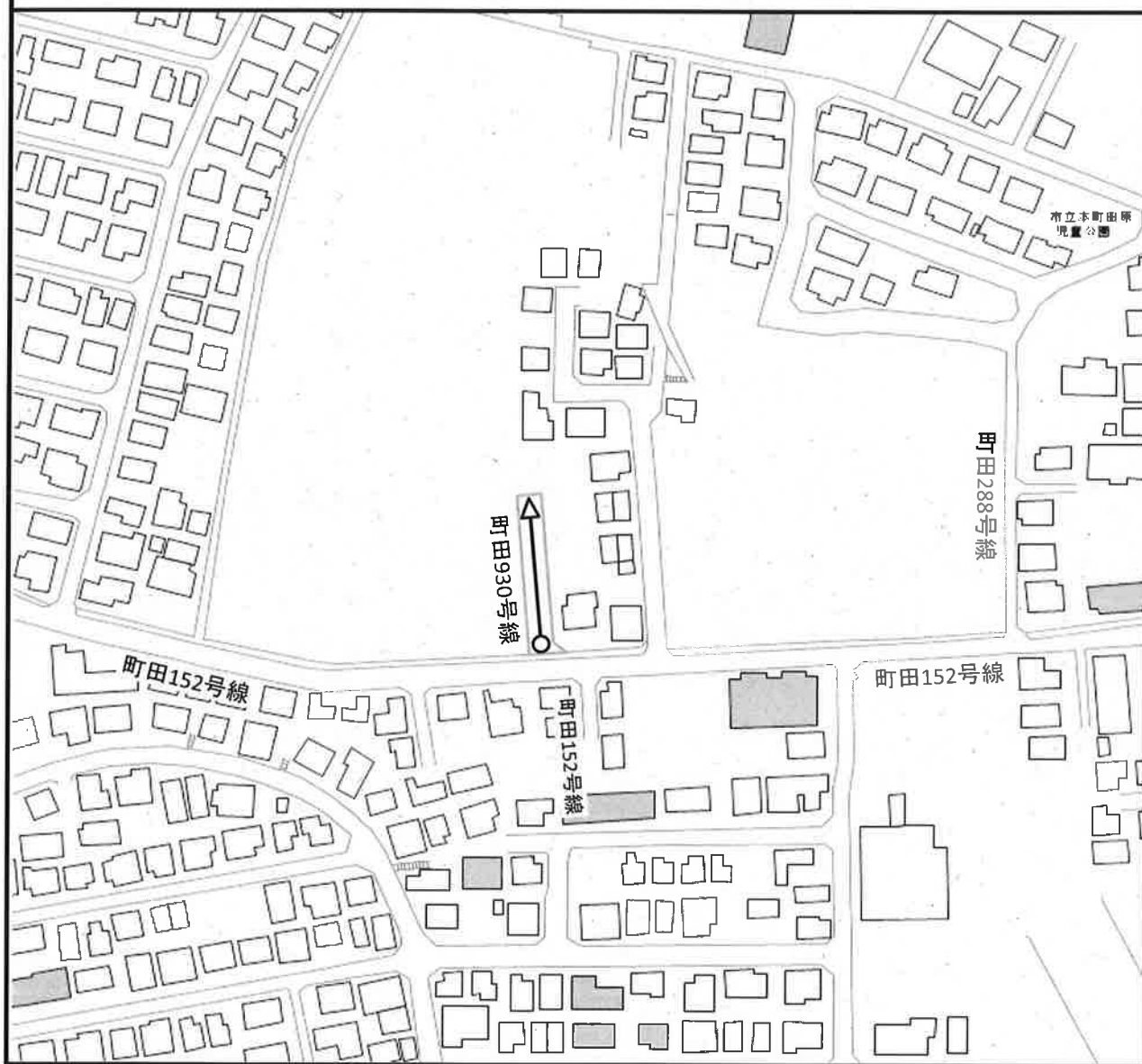
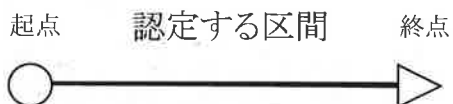
道路法（昭和27年法律第180号）第8条第1項の規定に基づき、次の路線を市道に認定する。

路線名	起点	終点	幅員(m)	延長(m)	備考
町田 930号線	本町田 2084番14地先	本町田 2084番1地先	6.00	43.69	別図1
町田 931号線	本町田 2158番11地先	本町田 2156番10地先	5.00	37.08	別図2
南 2349号線	南町田一丁目 234番11地先	南町田一丁目 230番14地先	5.00～ 6.00	54.67	別図3
南 2350号線	南成瀬八丁目 8番7地先	南成瀬八丁目 8番9地先	5.00	59.73	別図4
鶴川 2141号線	金井ヶ丘四丁目 1946番40地先	金井ヶ丘四丁目 1946番35地先	5.00	84.46	別図5
鶴川 2143号線	野津田町 1440番3地先	野津田町 1440番7地先	5.00	36.50	別図6
忠生 1589号線	木曾西二丁目 2番15地先	木曾西二丁目 2番18地先	5.00	48.79	別図7
町田 721号線	玉川学園八丁目 3491番2地先	玉川学園八丁目 3491番2地先	4.07～ 5.05	41.30	別図8
忠生 666号線	山崎町 1498番9地先	山崎町 1505番1地先	5.00～ 6.00	123.63	別図9

路線名	起点	終点	幅員(m)	延長(m)	備考
鶴川 2138号線	野津田町 1020番18地先	野津田町 1028番13地先	5.00～ 6.00	59.21	別図10
鶴川 2145号線	金井ヶ丘四丁目 1829番11地先	金井ヶ丘四丁目 1829番8地先	5.00	37.29	別図11
鶴川 2146号線	能ヶ谷一丁目 58番16地先	能ヶ谷一丁目 88番1地先	6.00	74.79	別図12
鶴川 2147号線	能ヶ谷一丁目 5番3地先	能ヶ谷一丁目 57番3地先	6.00	70.81	別図12
鶴川 2148号線	能ヶ谷一丁目 86番2地先	能ヶ谷一丁目 57番2地先	3.64～ 6.00	54.22	別図12
鶴川 2149号線	能ヶ谷一丁目 57番3地先	能ヶ谷一丁目 46番地先	6.00	133.75	別図12
鶴川 2150号線	能ヶ谷一丁目 74番10地先	能ヶ谷一丁目 74番6地先	6.00	75.93	別図12
鶴川 2151号線	能ヶ谷一丁目 115番6地先	能ヶ谷一丁目 74番20地先	8.00	40.07	別図12
鶴川 2152号線	能ヶ谷一丁目 171番19地先	能ヶ谷一丁目 90番3地先	7.98～ 13.63	308.98	別図12
鶴川 2153号線	能ヶ谷一丁目 106番1地先	能ヶ谷一丁目 110番1地先	29.60～ 70.00	64.00	別図12
鶴川 2154号線	能ヶ谷一丁目 110番1地先	能ヶ谷一丁目 171番29地先	4.00～ 4.97	31.39	別図12
鶴川 2155号線	能ヶ谷一丁目 217番1地先	能ヶ谷一丁目 108番地先	6.00～ 6.87	158.93	別図12

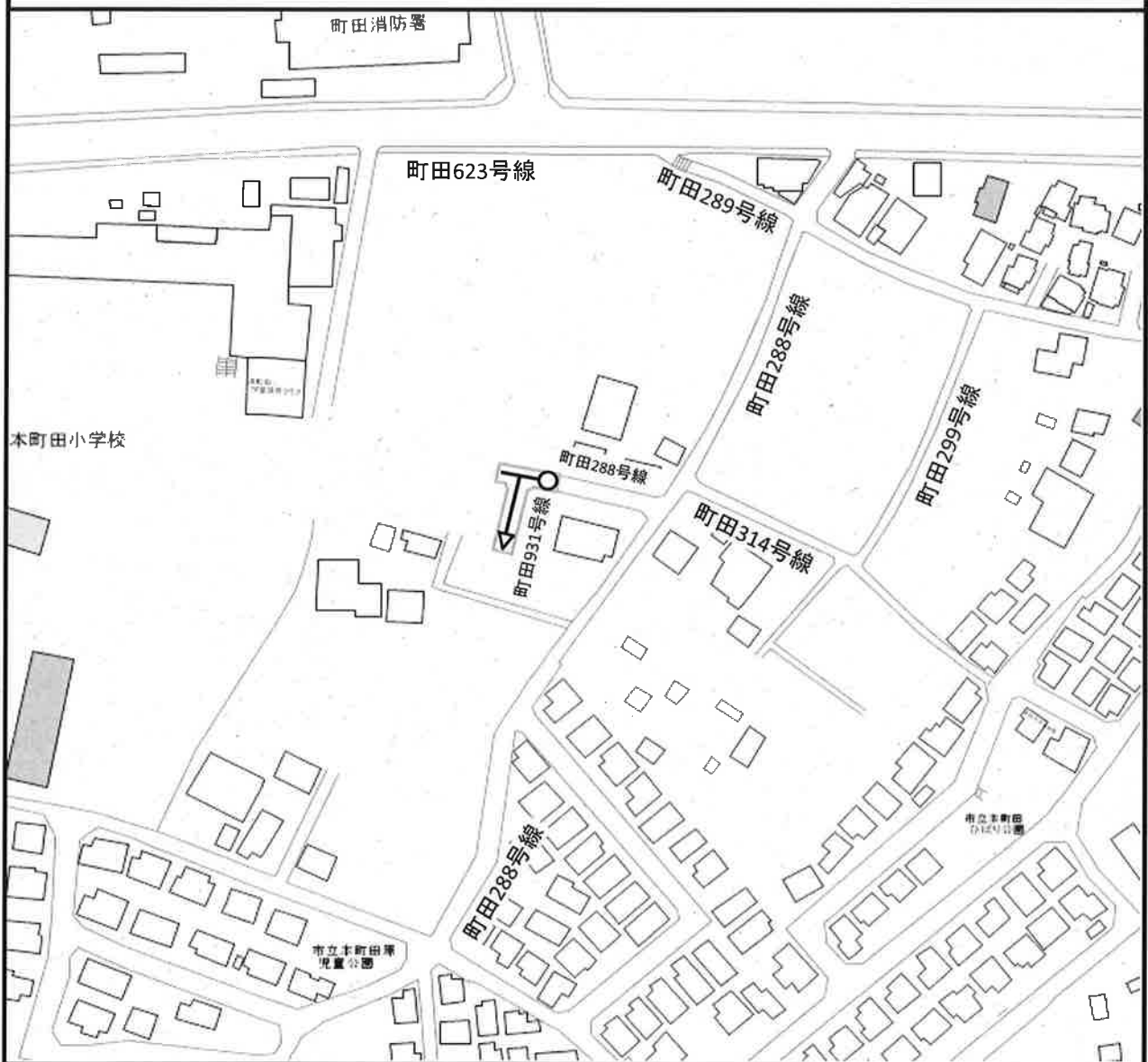

市道路線の認定略図

町田市本町田 地内
市道 町田930号線



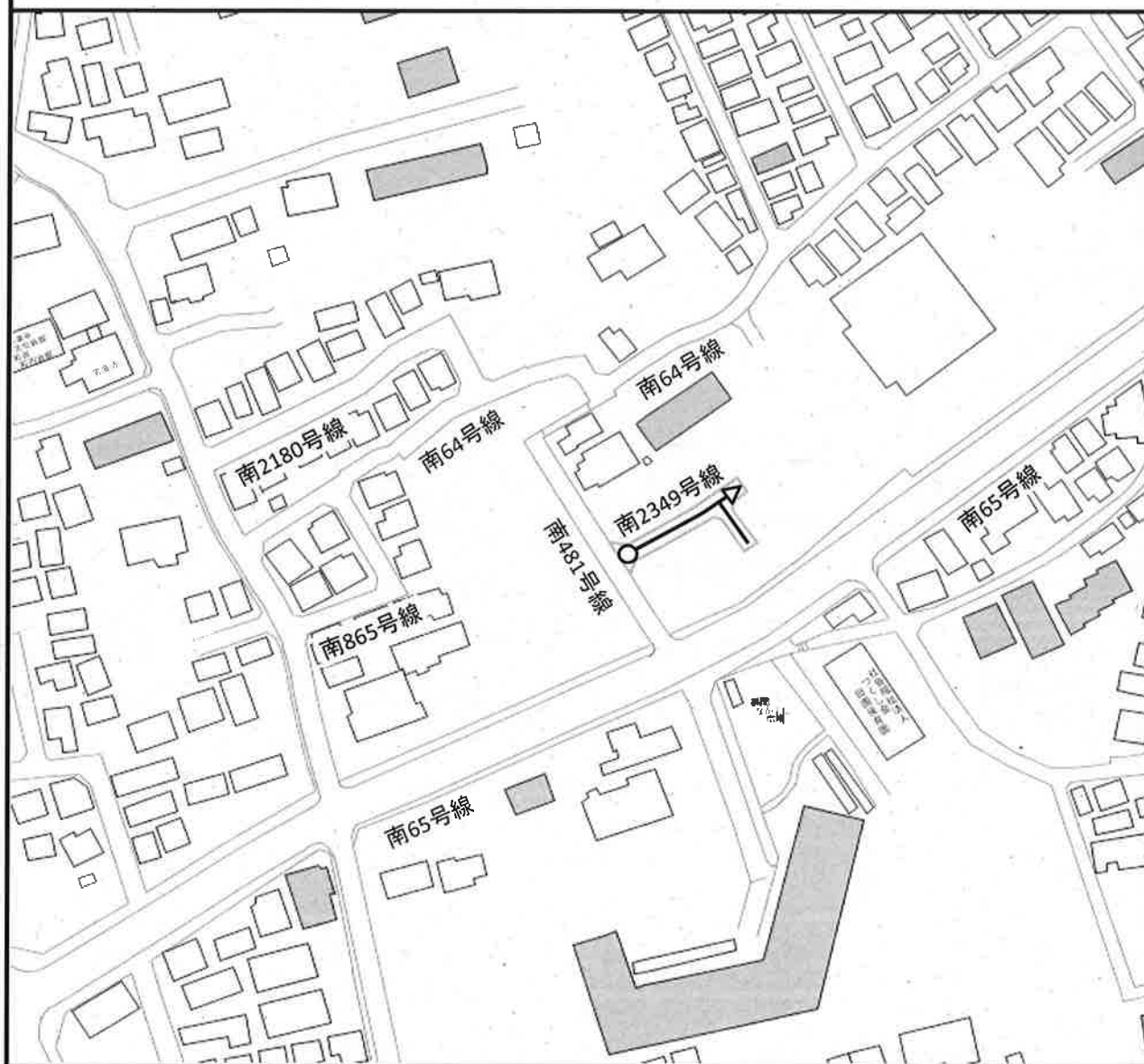

市道路線の認定略図

町田市本町田 地内
市道 町田931号線



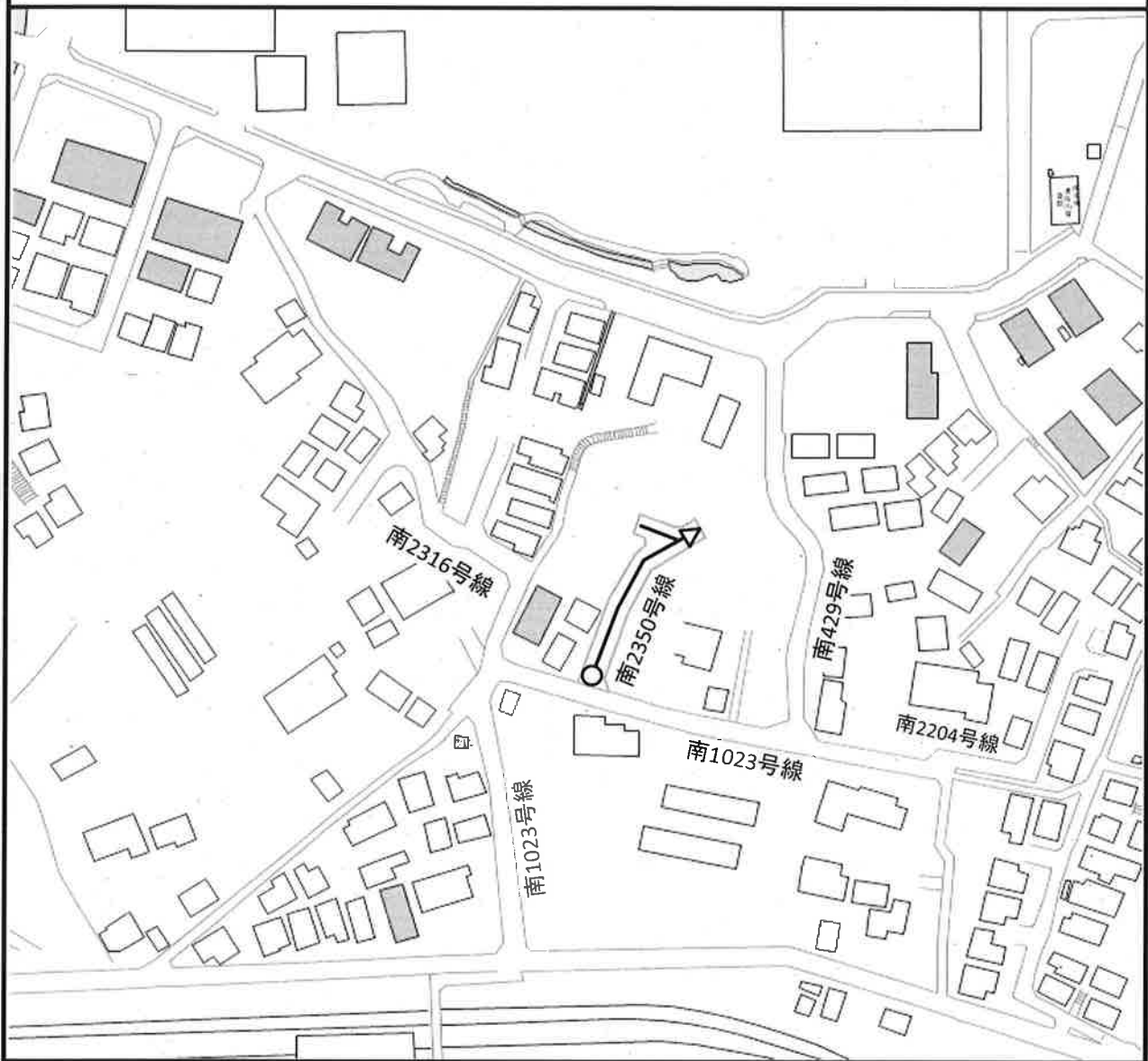

市道路線の認定略図

町田市南町田一丁目 地内
市道 南2349号線



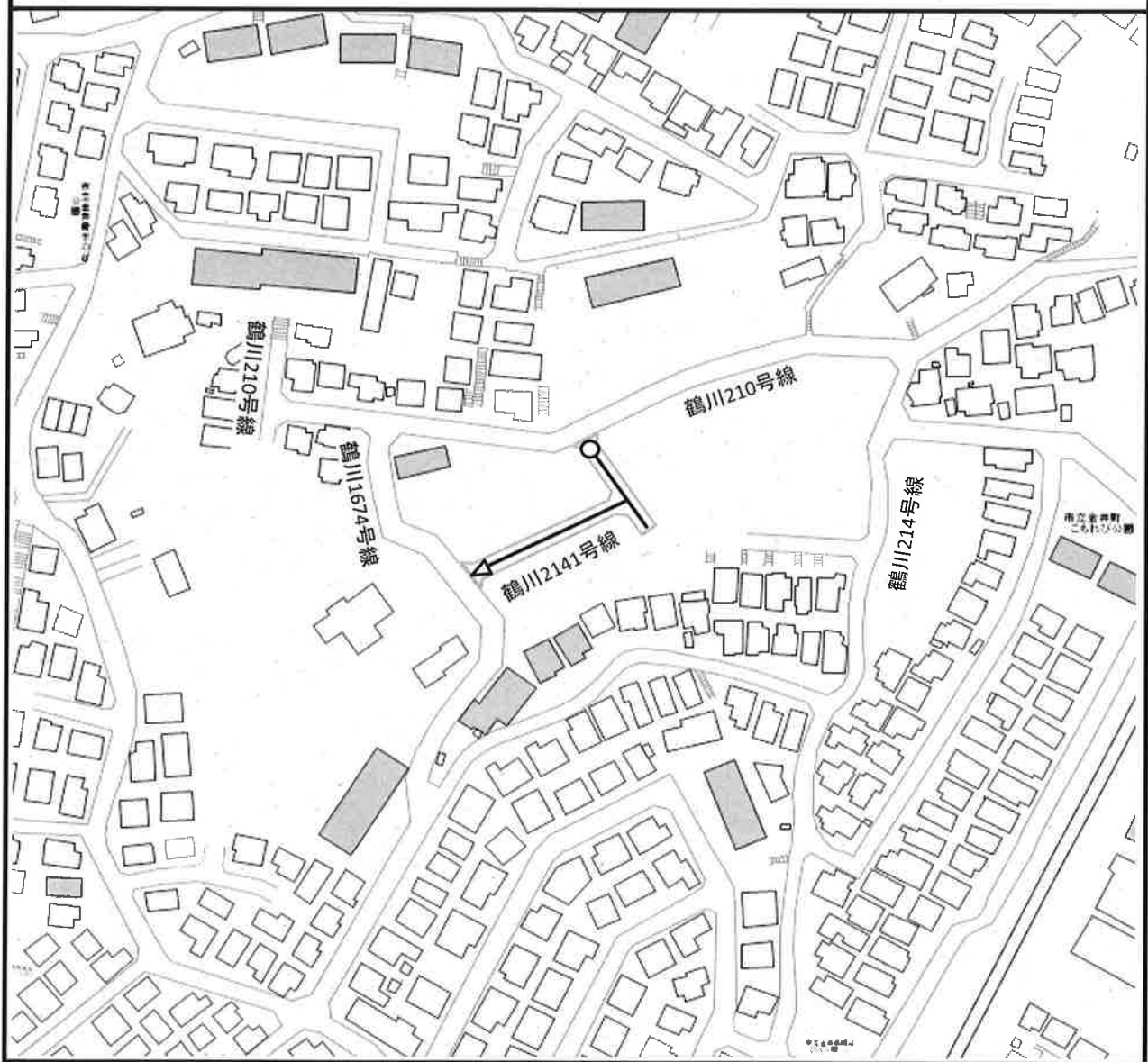

市道路線の認定略図

町田市南成瀬八丁目 地内
市道 南2350号線



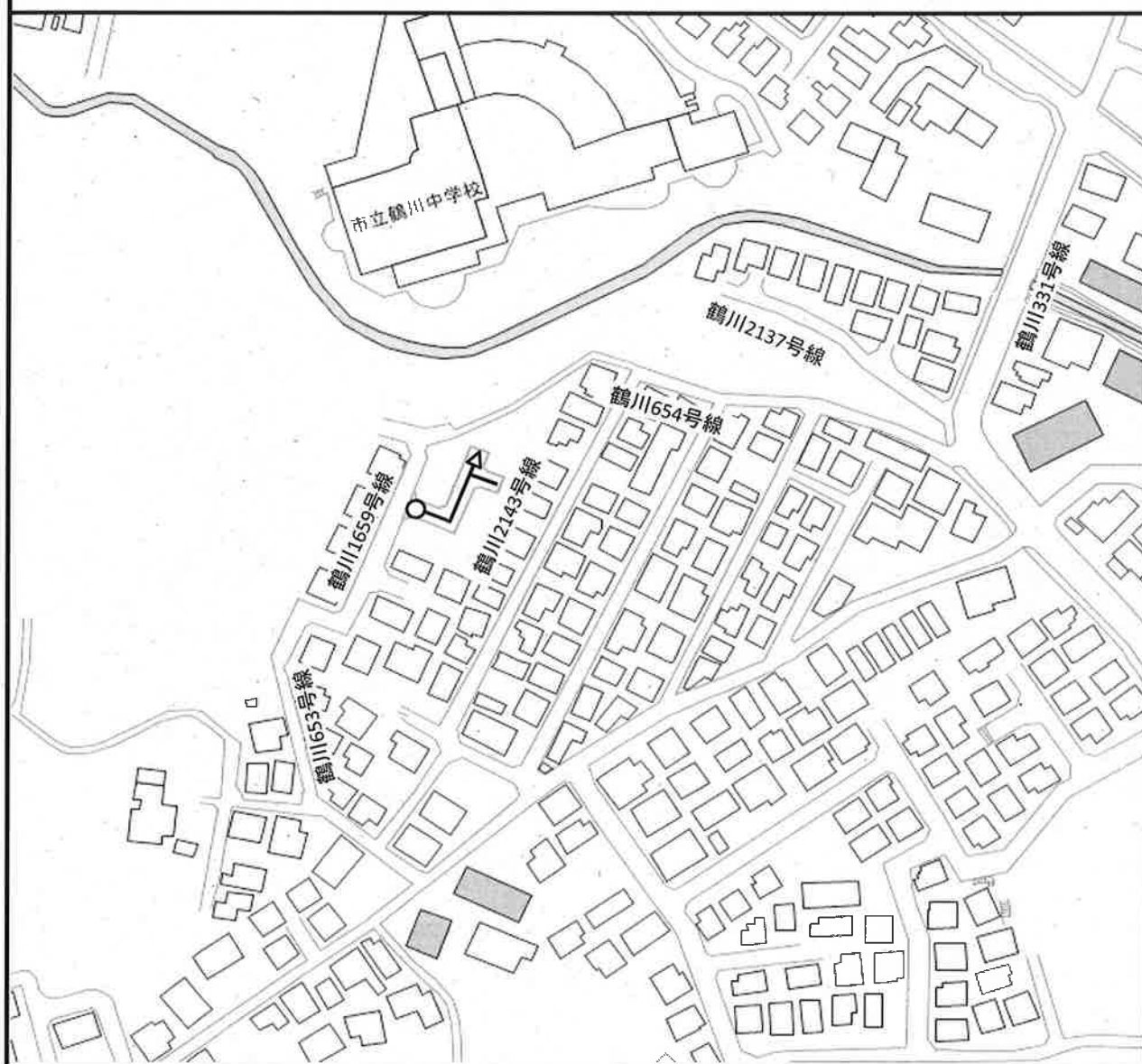

市道路線の認定略図

町田市金井ヶ丘四丁目 地内
市道 鶴川2141号線



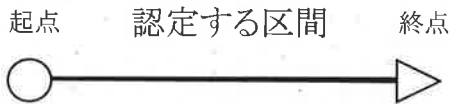
市道路線の認定略図

町田市野津田町 地内
市道 鶴川2143号線



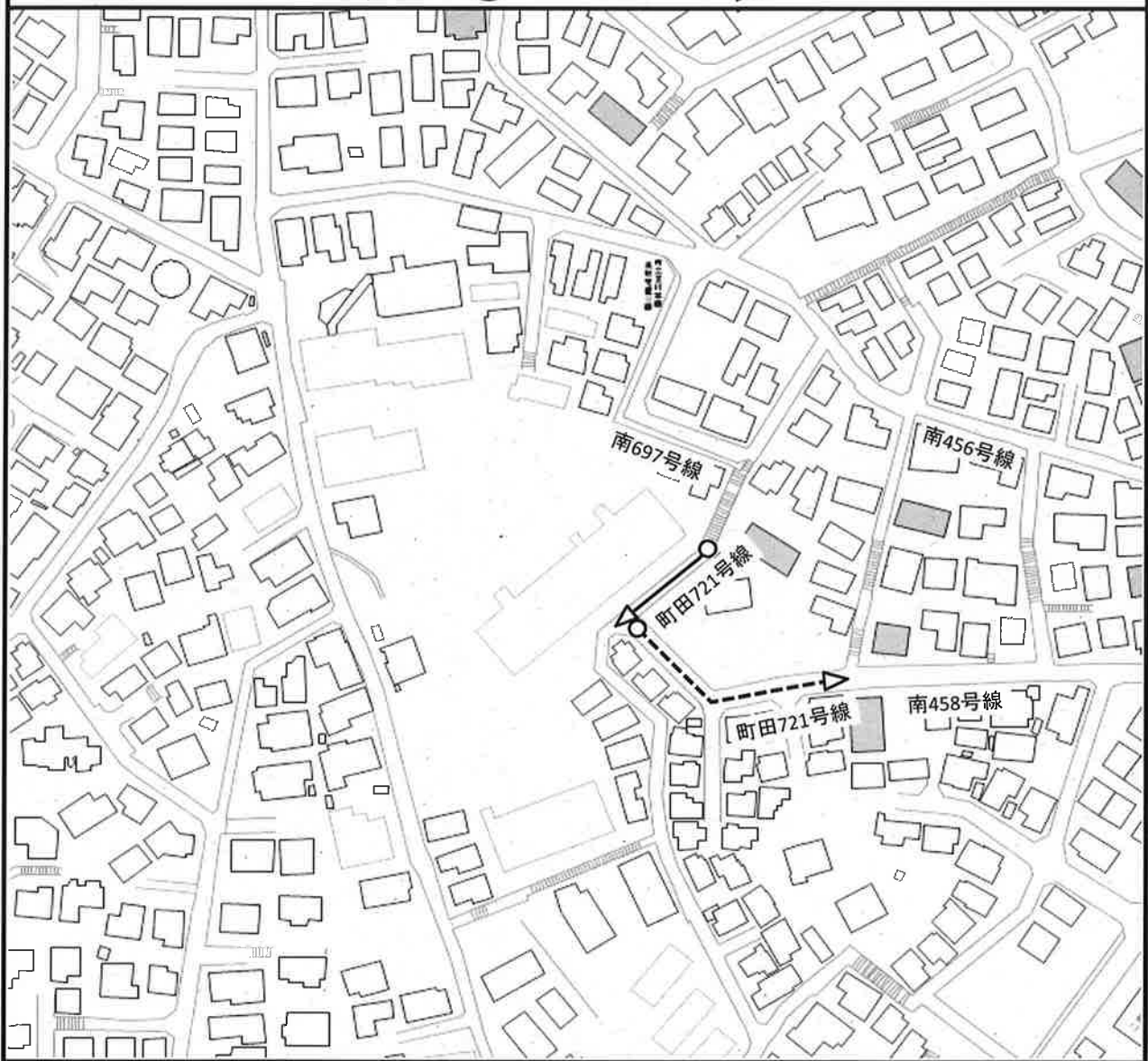
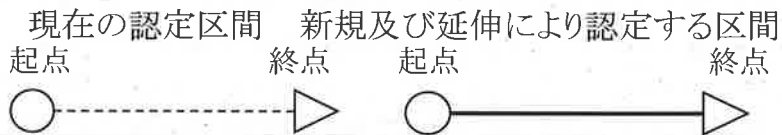
市道路線の認定略図

町田市木曾西二丁目 地内
市道 忠生1589号線



市道路線の認定略図

町田市玉川学園八丁目 地内
市道 町田721号線



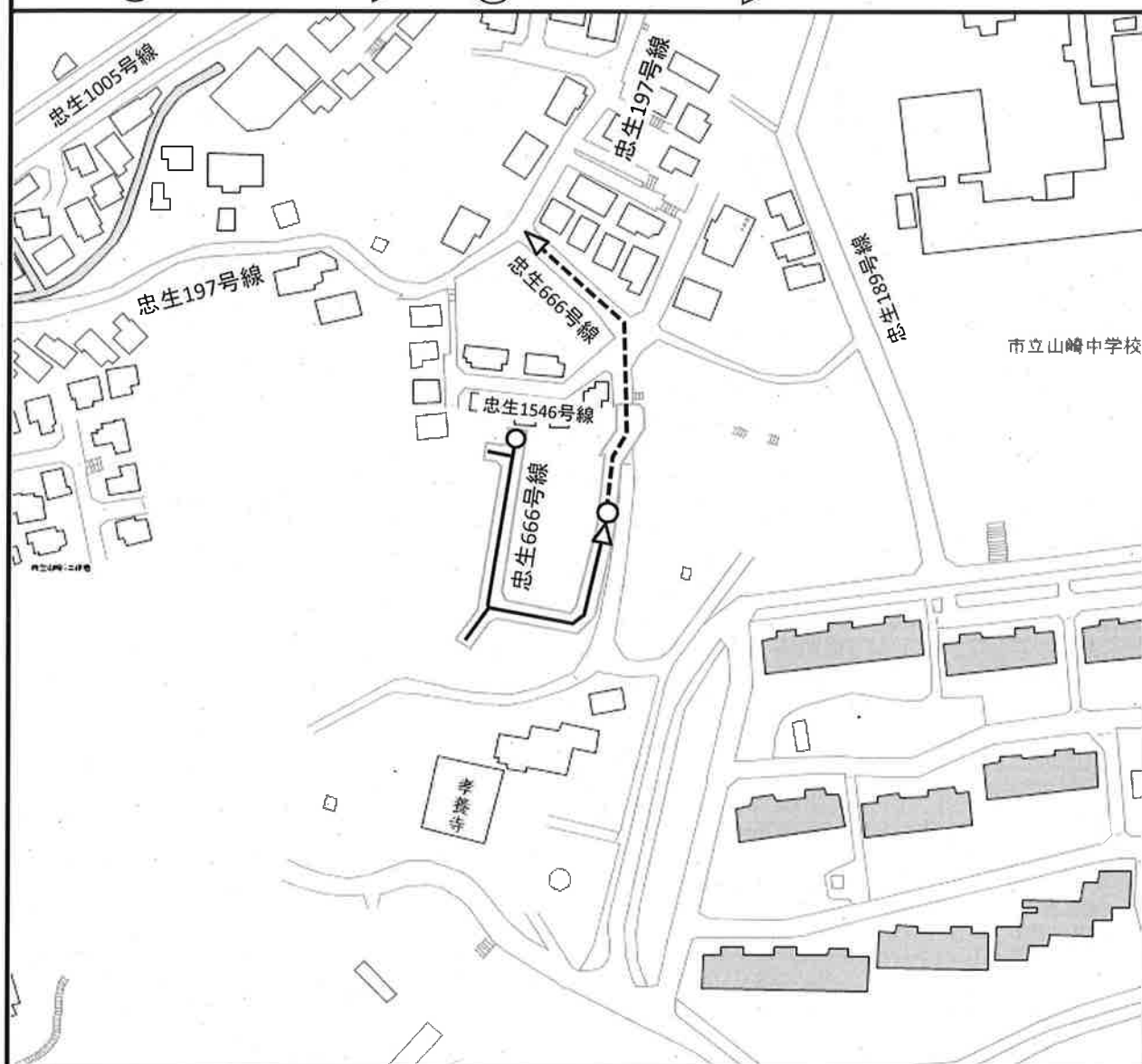
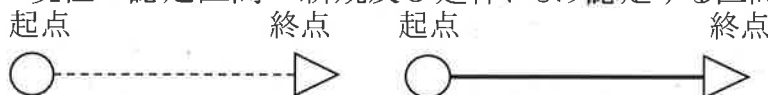
市道路線の認定略図

町田市山崎町 地内

市道 忠生666号線

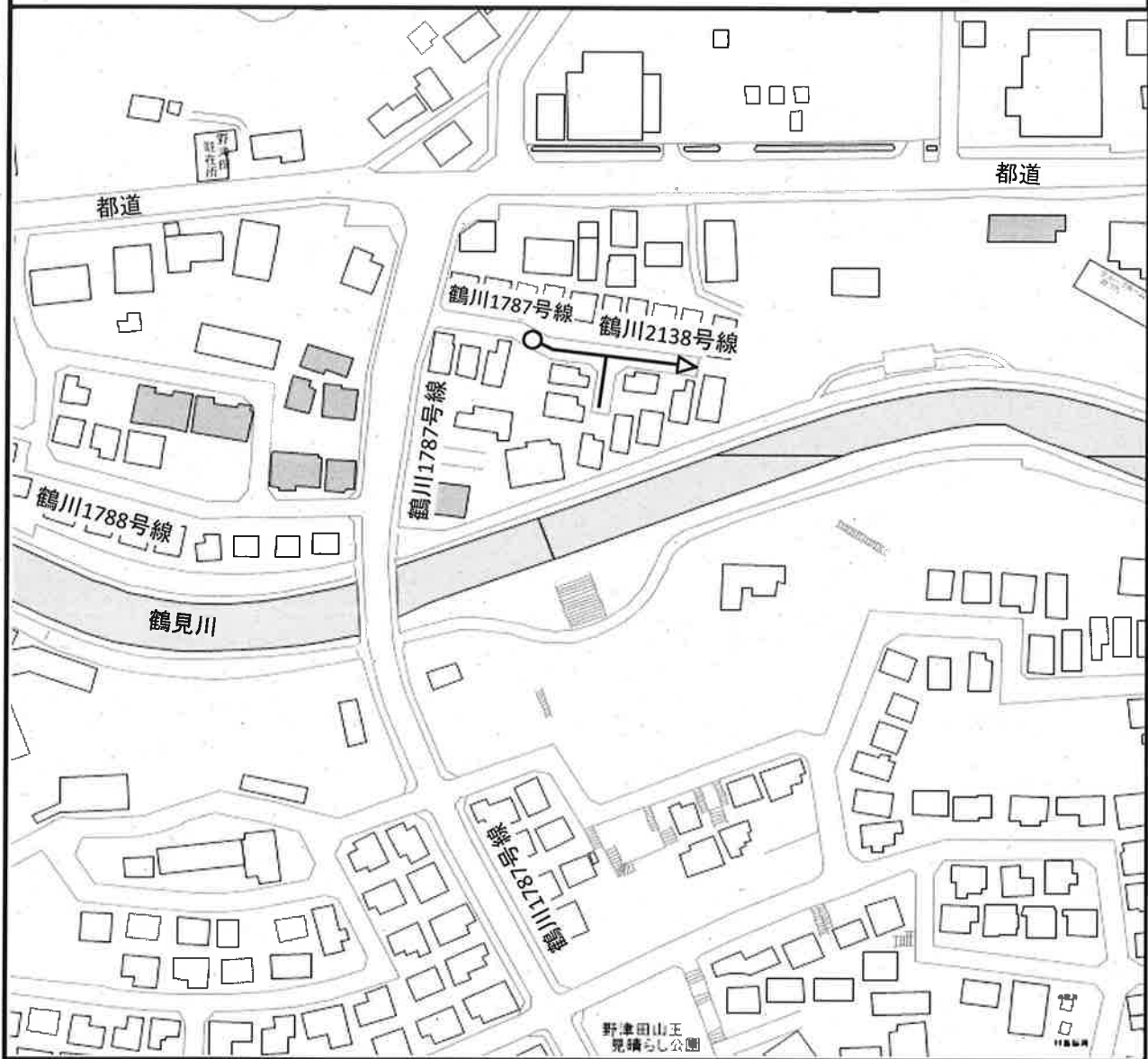



現在の認定区間 新規及び延伸により認定する区間



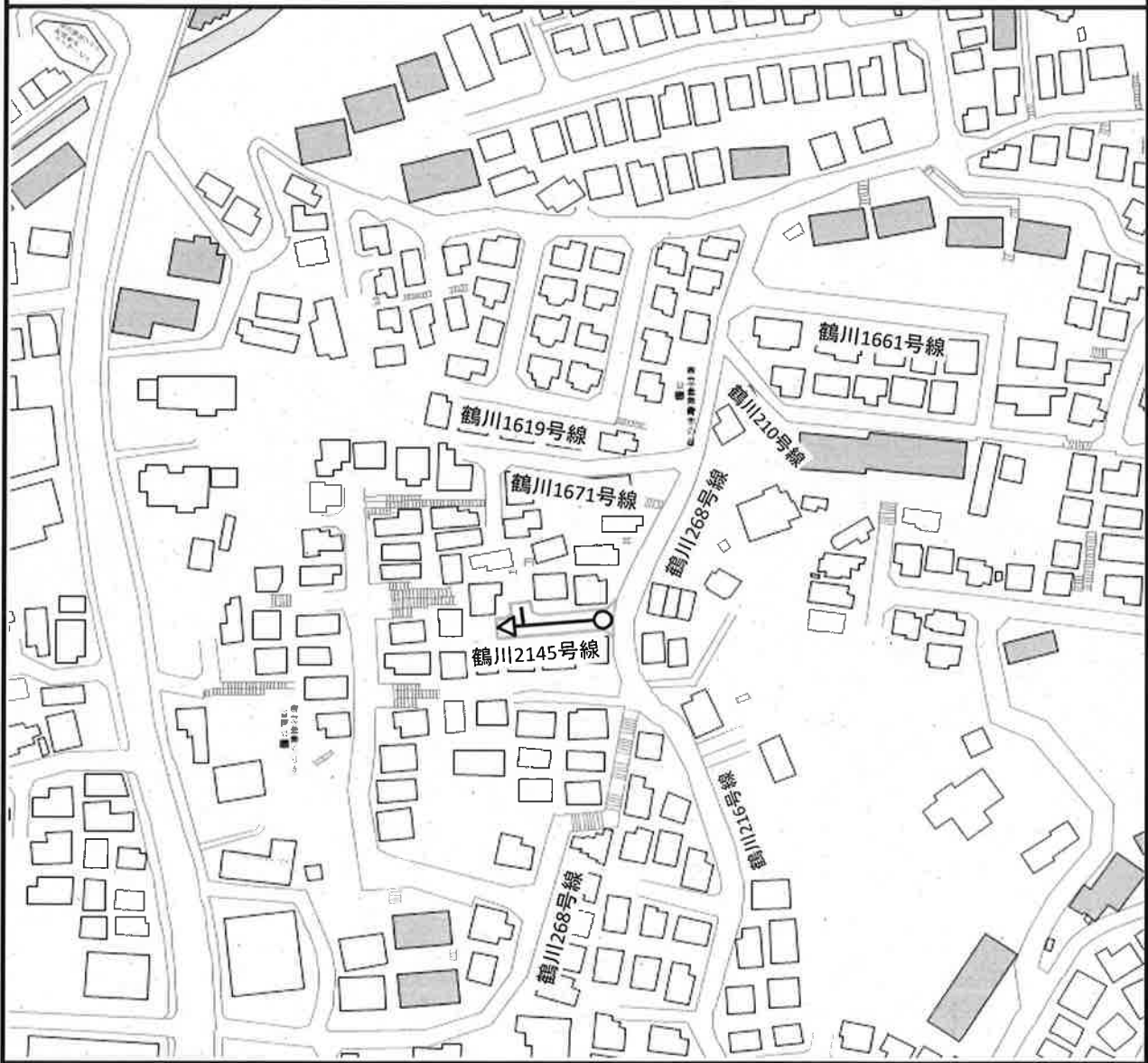
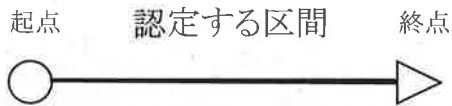
市道路線の認定略図

町田市野津田町 地内
市道 鶴川2138号線



市道路線の認定略図

町田市金井ヶ丘四丁目 地内
市道 鶴川2145号線



市道路線の認定略図

町田市能ヶ谷一丁目 地内

市道 鶴川2146号線、鶴川2147号線、鶴川2148号線、鶴川2149号線

鶴川2150号線、鶴川2151号線、鶴川2152号線、鶴川2153号線

鶴川2154号線、鶴川2155号線

