

市道路線の認定について

上記の議案を提出する。

令和 4 年(2022年)8月29日

提出者 町田市長 石 阪 丈 一

市道路線の認定について


道路法（昭和27年法律第180号）第8条第1項の規定に基づき、次の路線を市道に認定する。

路線名	起点	終点	幅員(m)	延長(m)	備考
南 2347号線	金森三丁目 865番11地先	金森三丁目 866番1地先	5.00	24.66	別図1
南 2348号線	金森三丁目 1253番1地先	金森三丁目 1253番7地先	5.00	76.63	別図2
鶴川 2134号線	広袴町 65番9地先	広袴町 65番8地先	5.55	52.17	別図3
鶴川 2136号線	野津田町 2667番5地先	野津田町 2664番4地先	4.50～ 5.00	40.34	別図4
鶴川 2139号線	野津田町 8番3地先	野津田町 8番18地先	5.00	45.09	別図5
鶴川 2140号線	真光寺町 1021番1地先	真光寺町 1021番1地先	5.00	39.23	別図6
忠生 1585号線	山崎町 3500番16地先	山崎町 2034番3地先	6.00～ 6.10	89.50	別図7
忠生 1586号線	矢部町 2783番7地先	矢部町 2783番15地先	5.00	84.53	別図8
忠生 1587号線	矢部町 2719番18地先	矢部町 2719番18地先	5.00	62.40	別図9

路線名	起点	終点	幅員(m)	延長(m)	備考
忠生 1588号線	矢部町 2643番1地先	矢部町 2715番3地先	5.00	85.95	別図9
堺 975号線	相原町 4609番6地先	相原町 4609番3地先	5.00	43.99	別図10
南 2344号線	金森六丁目 1457番12地先	金森六丁目 1457番27地先	5.00	61.38	別図11
町田 927号線	南大谷 1431番8地先	南大谷 1432番5地先	5.00	49.95	別図12
鶴川 2142号線	能ヶ谷一丁目 187番1地先	能ヶ谷一丁目 111番2地先	3.70～ 11.42	120.09	別図13
堺 958号線	相原町 1158番1地先	相原町 1155番5地先	12.47～ 31.20	50.35	別図14
忠生 906号線	木曾西五丁目 2076番17地先	木曾西五丁目 2088番3地先	5.07	12.40	別図15

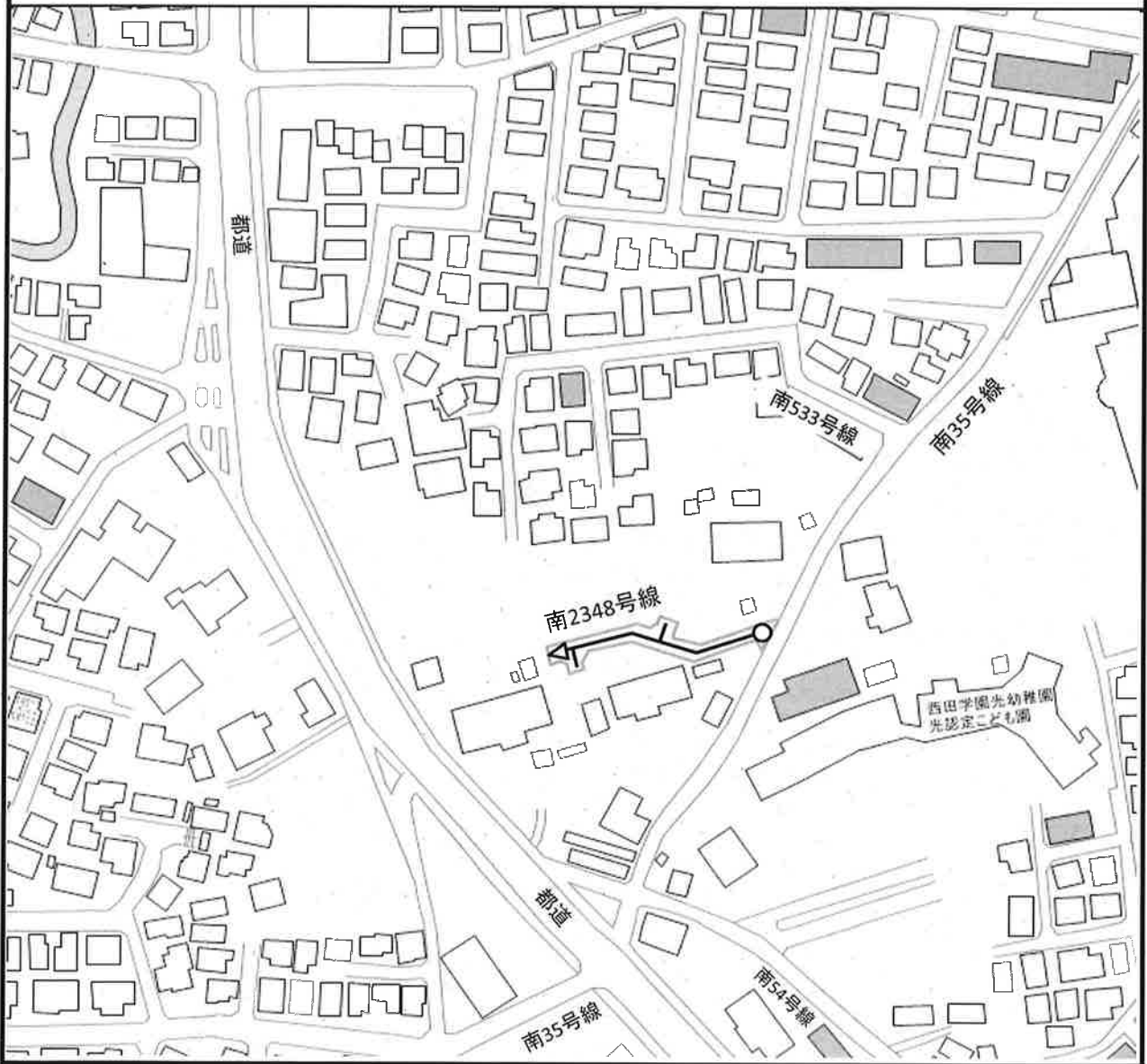

# 市道路線の認定略図

町田市金森三丁目 地内  
市道 南2347号線



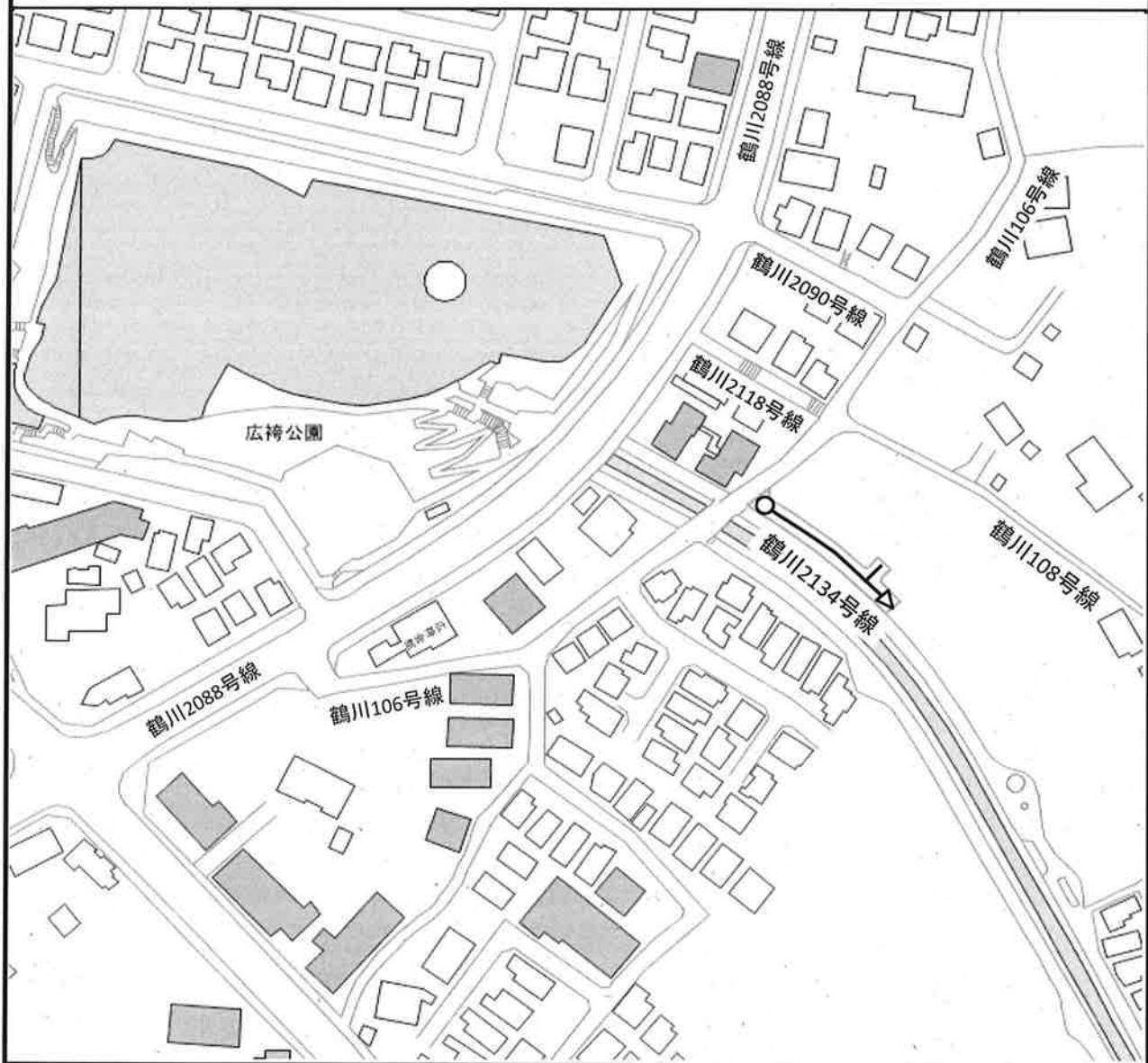
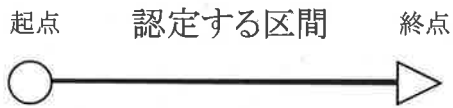
# 市道路線の認定略図

町田市金森三丁目 地内  
市道 南2348号線



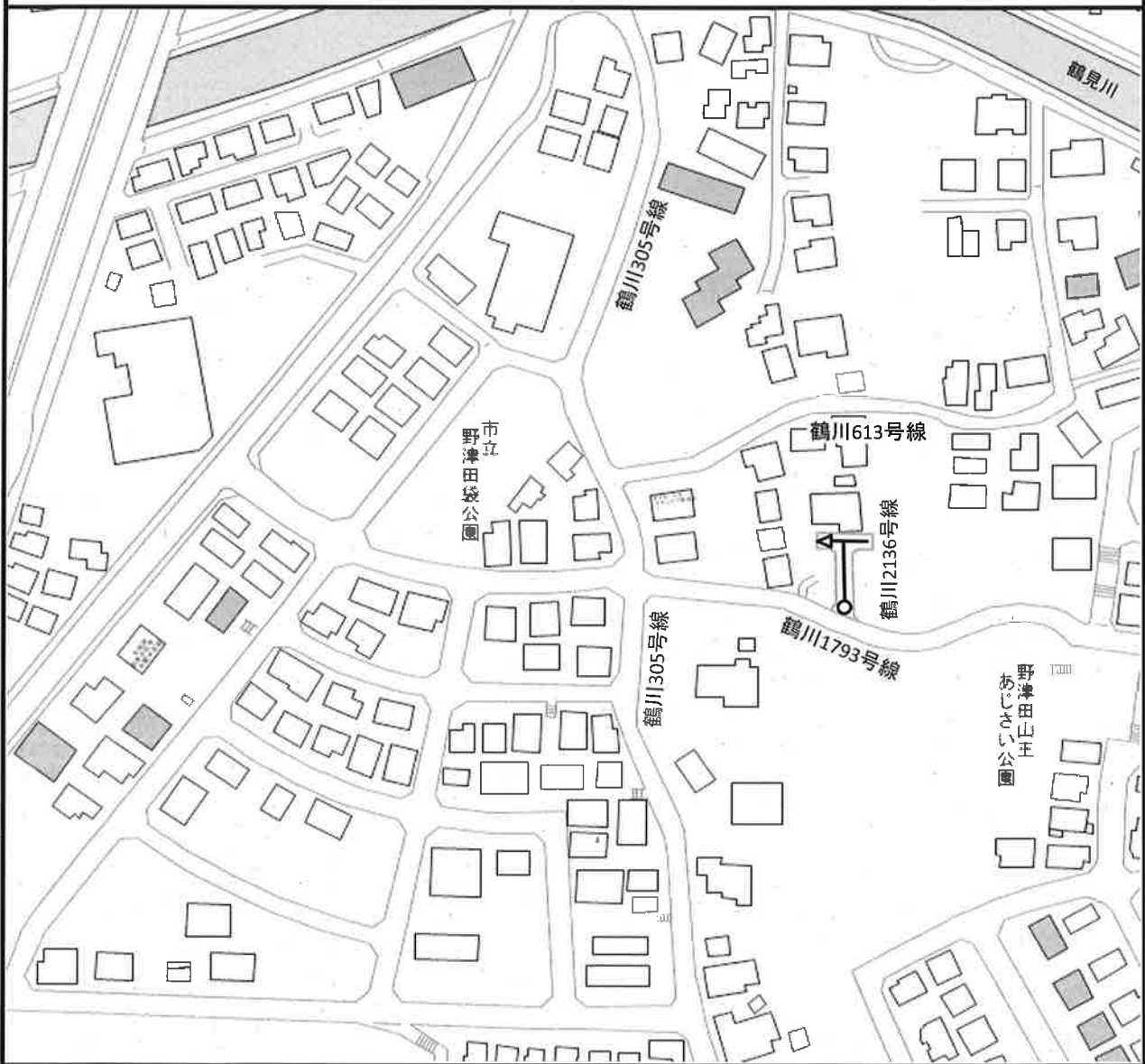

# 市道路線の認定略図

町田市広袴町 地内  
市道 鶴川2134号線




# 市道路線の認定略図

町田市野津田町 地内  
市道 鶴川2136号線



# 市道路線の認定略図

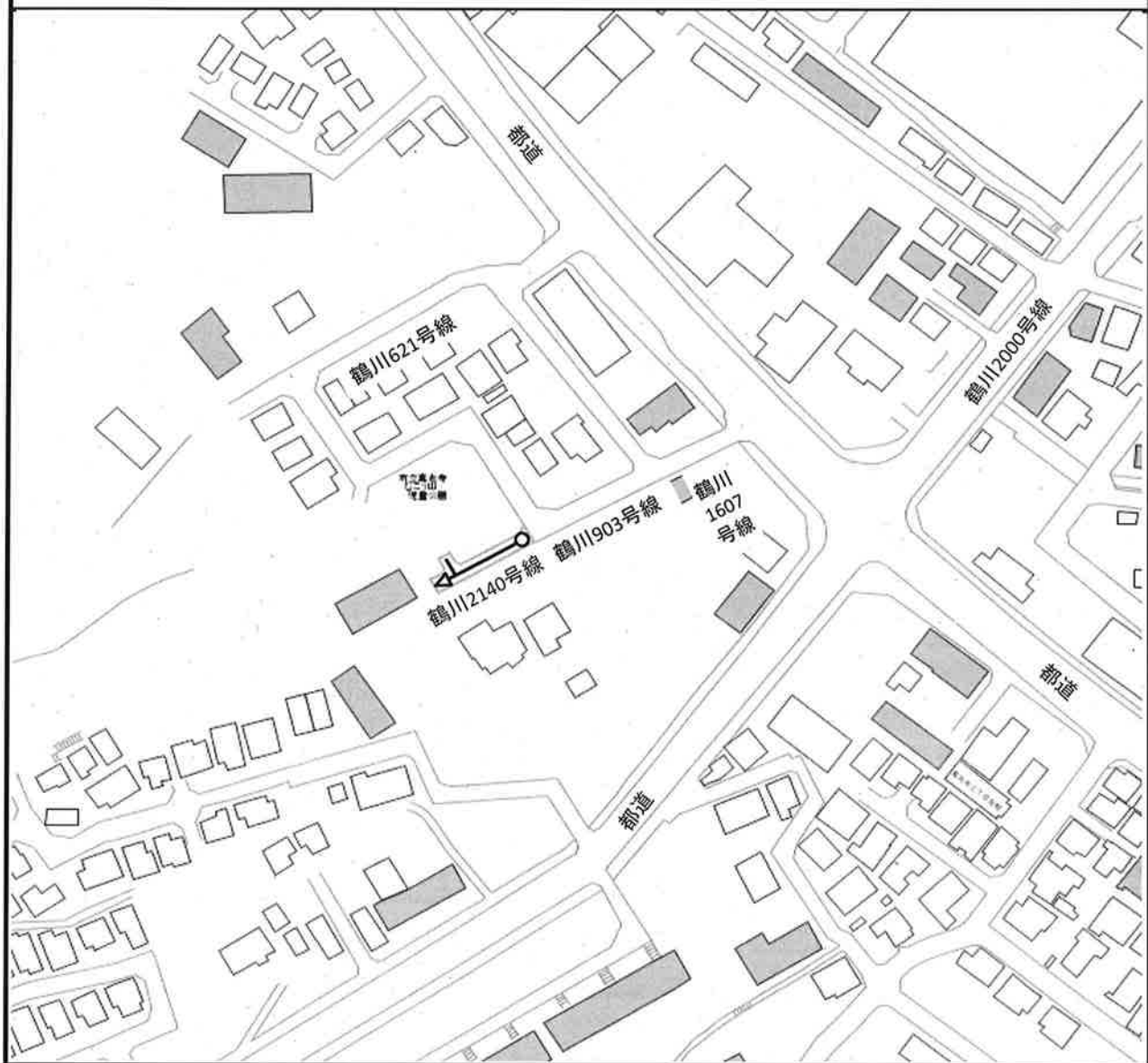
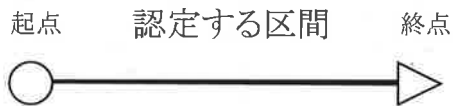
町田市野津田町 地内  
市道 鶴川2139号線






# 市道路線の認定略図

町田市真光寺町 地内  
市道 鶴川2140号線



# 市道路線の認定略図

町田市山崎町 地内  
市道 忠生1585号線



# 市道路線の認定略図


町田市矢部町 地内  
市道 忠生1586号線



# 市道路線の認定略図

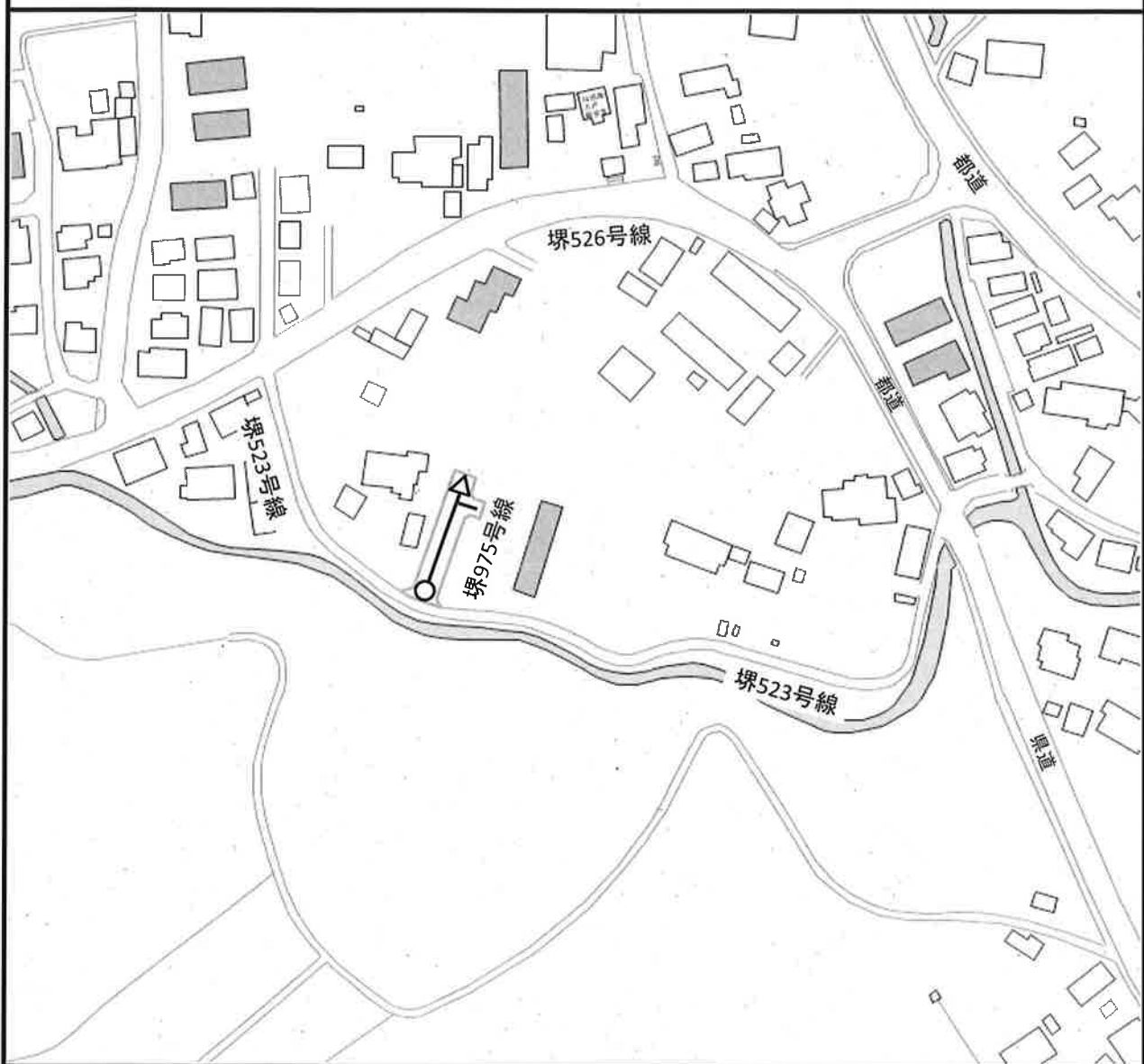

町田市矢部町 地内

市道 忠生1587号線、忠生1588号線



# 市道路線の認定略図

町田市相原町 地内  
市道 堺975号線

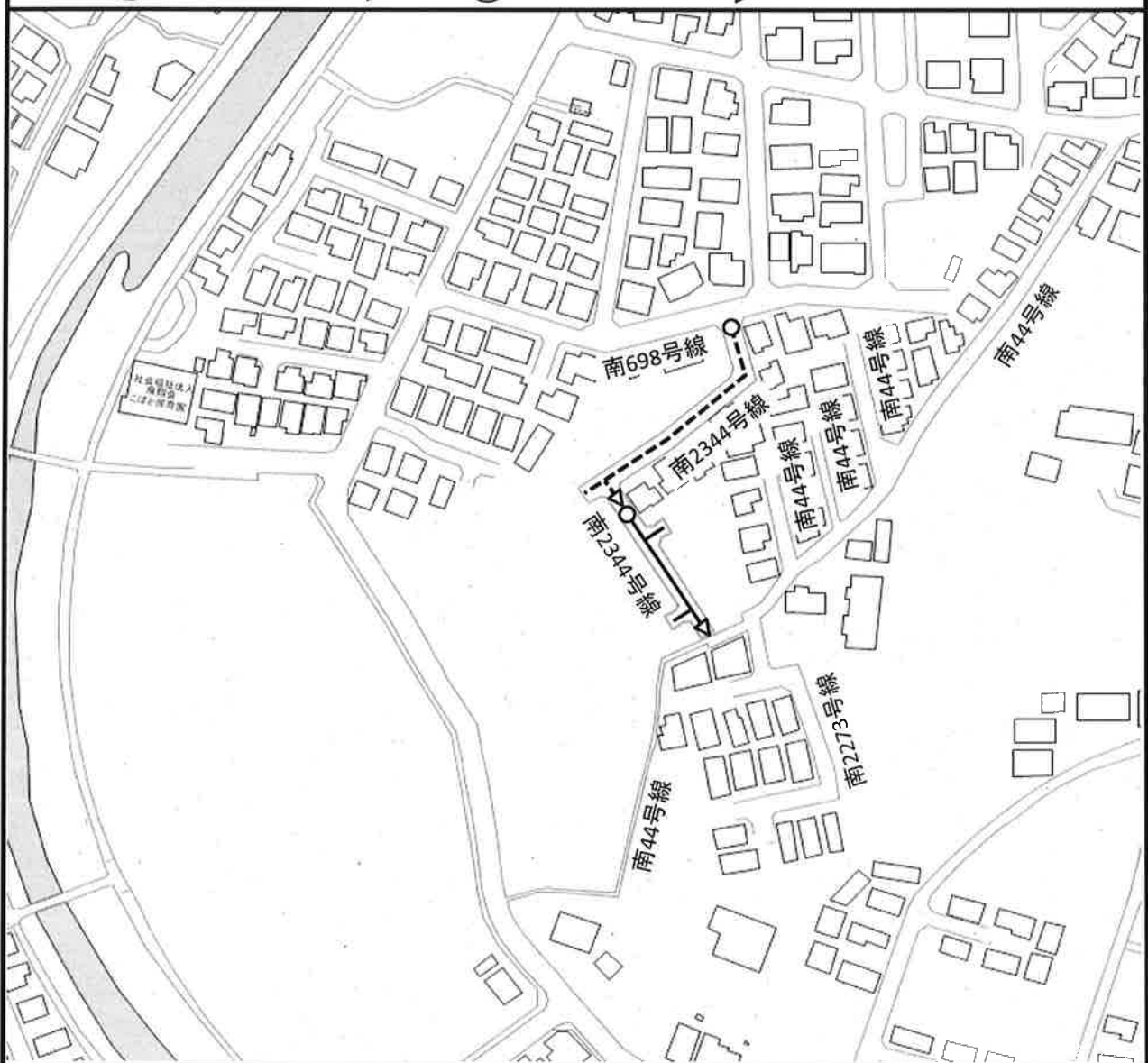


# 市道路線の認定略図

町田市金森六丁目 地内  
市道 南2344号線




現在の認定区間 新規及び延伸により認定する区間  
起点 終点 起点 終点



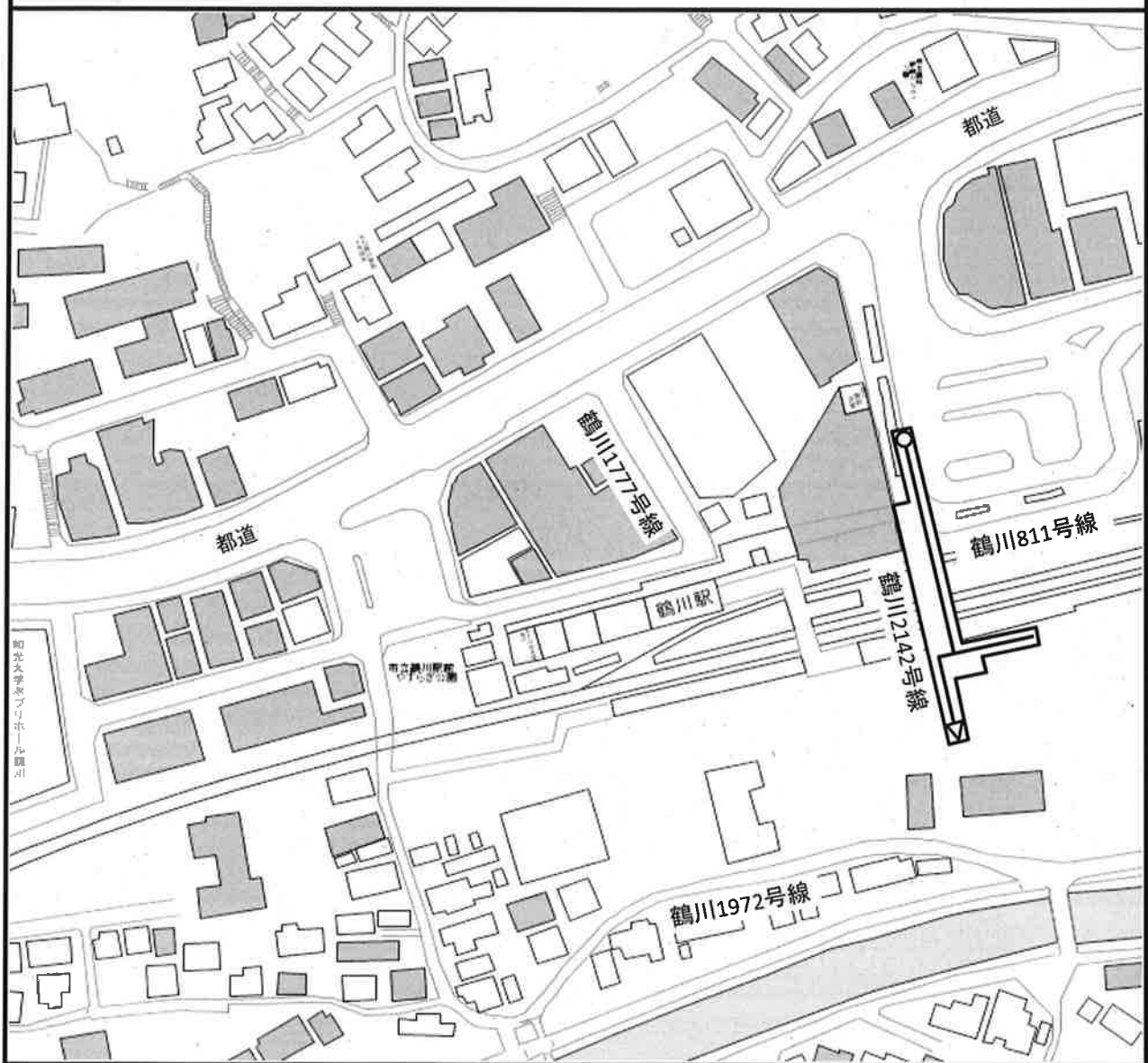

# 市道路線の認定略図

町田市南大谷 地内  
市道 町田927号線



# 市道路線の認定略図

町田市能ヶ谷一丁目 地内  
市道 鶴川2142号線



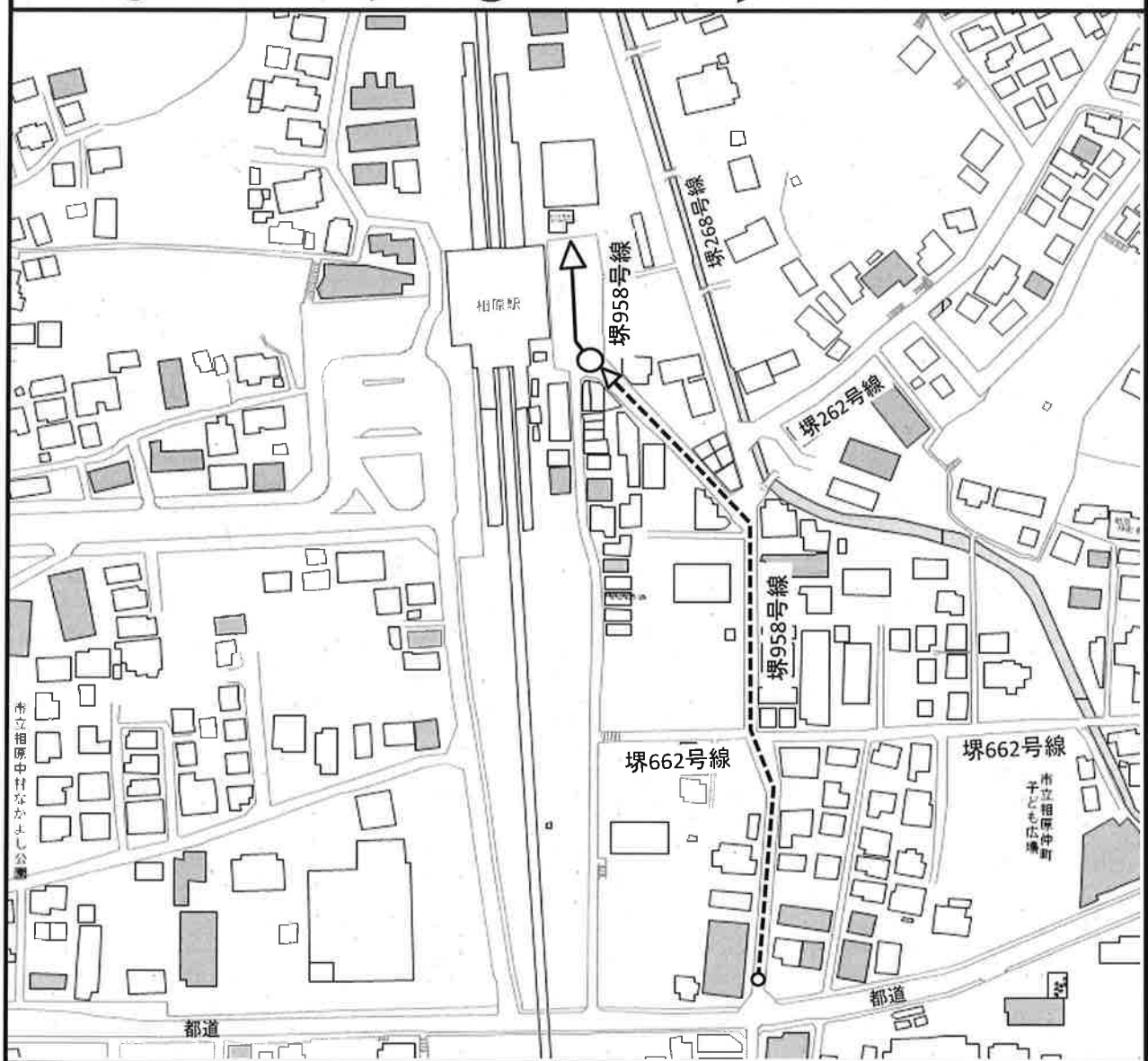


# 市道路線の認定略図

町田市相原町 地内  
市道 塚958号線



現在の認定区間    新規及び延伸により認定する区間  
起点                      終点    起点                      終点



# 市道路線の認定略図

町田市木曾西五丁目 地内  
市道 忠生906号線



現在の認定区間 新規及び延伸により認定する区間  
起点 終点 起点 終点

