

市道路線の認定について

上記の議案を提出する。

令和 3 年(2 0 2 1 年) 8 月 2 6 日

提出者 町田市長 石 阪 丈 一

市道路線の認定について

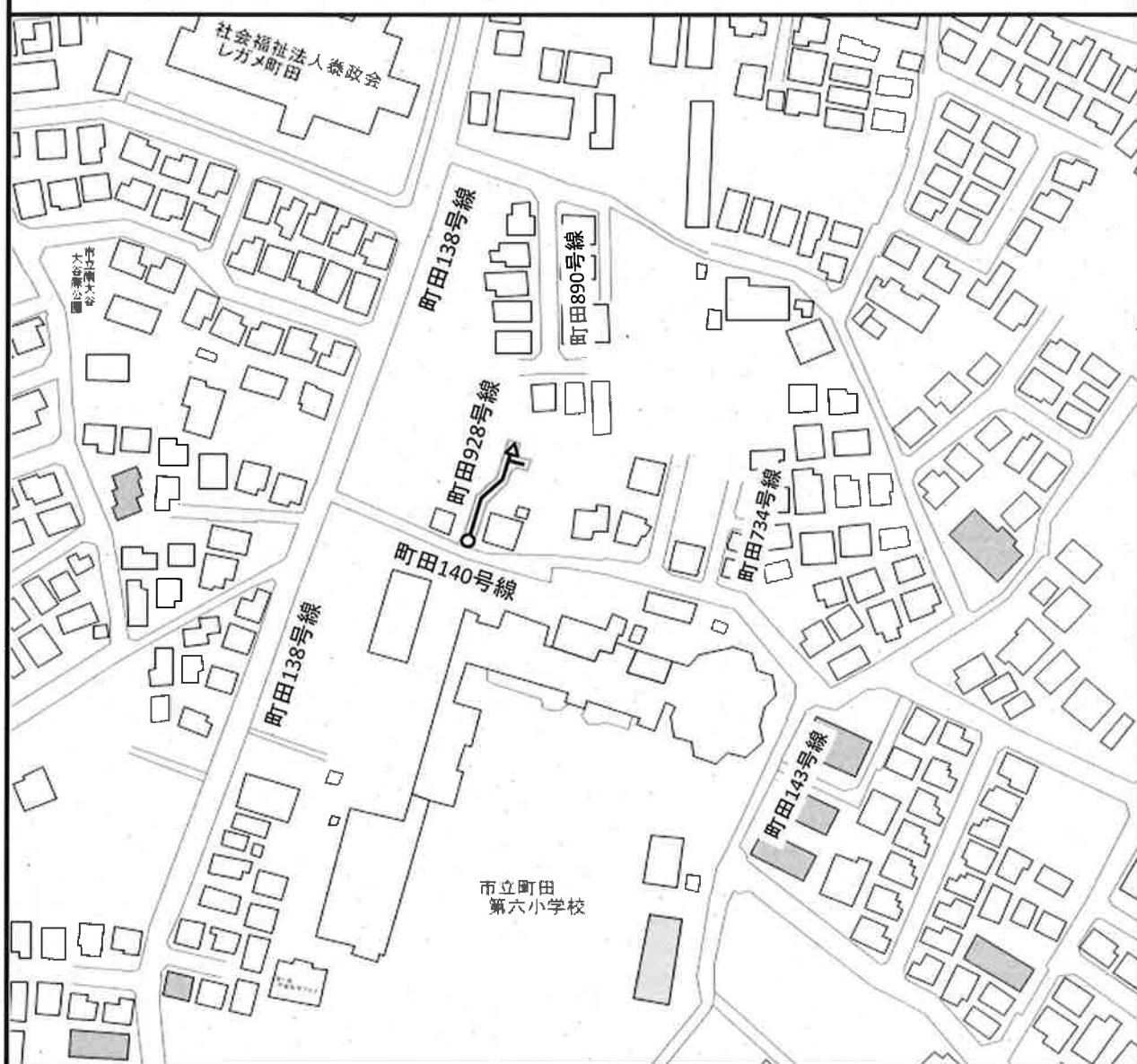

道路法（昭和27年法律第180号）第8条第1項の規定に基づき、次の路線を市道に認定する。

路線名	起点	終点	幅員(m)	延長(m)	備考
町田 928号線	南大谷 1216番2地先	南大谷 1216番13地先	4.50	40.60	別図1
南 2343号線	南つくし野四丁目 13番30地先	南つくし野四丁目 13番36地先	5.00～ 6.00	44.34	別図2
南 2344号線	金森六丁目 1380番28地先	金森六丁目 1457番12地先	5.00～ 6.00	80.69	別図3
鶴川 2125号線	大蔵町 536番4地先	大蔵町 536番5地先	4.50	45.63	別図4
鶴川 2129号線	金井一丁目 707番6地先	金井一丁目 756番1地先	5.00～ 6.00	108.33	別図5
鶴川 2130号線	三輪町 1582番1地先	三輪緑山四丁目 25番9地先	4.37～ 5.00	41.68	別図6
忠生 1579号線	図師町 756番17地先	図師町 756番15地先	5.00	46.89	別図7
忠生 1580号線	図師町 741番4地先	図師町 741番13地先	5.00	60.81	別図8
堺 974号線	小山町 523番24地先	小山町 523番46地先	5.00	61.96	別図9

路線名	起点	終点	幅員(m)	延長(m)	備考
忠生 676号線	矢部町 2703番4地先	矢部町 2705番4地先	5.00	41.55	別図10
町田 408号線	玉川学園二丁目 3904番28地先	玉川学園二丁目 3893番1地先	4.30	16.53	別図11

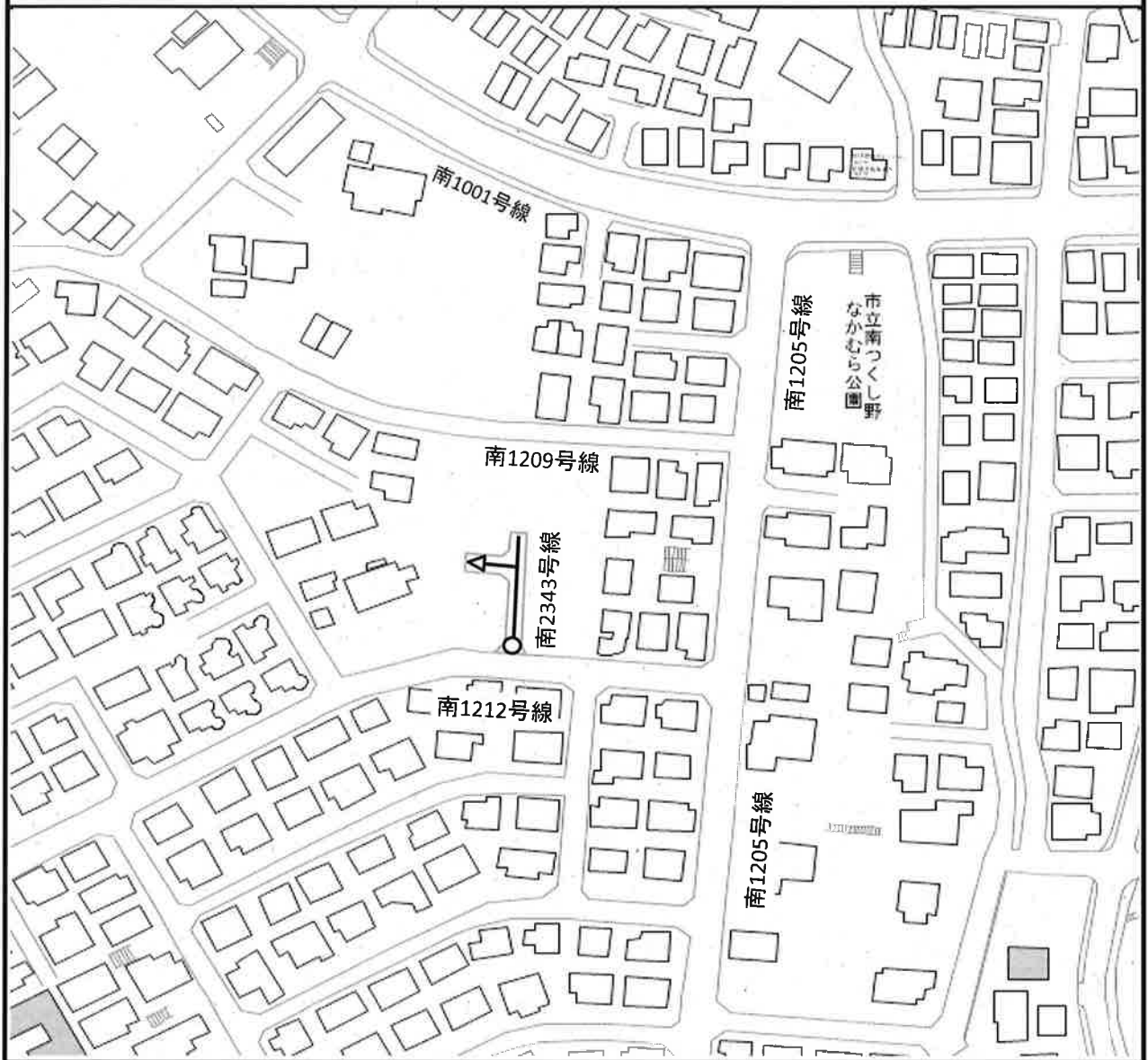
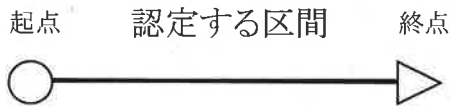
市道路線の認定略図

町田市南大谷 地内
市道 町田928号線



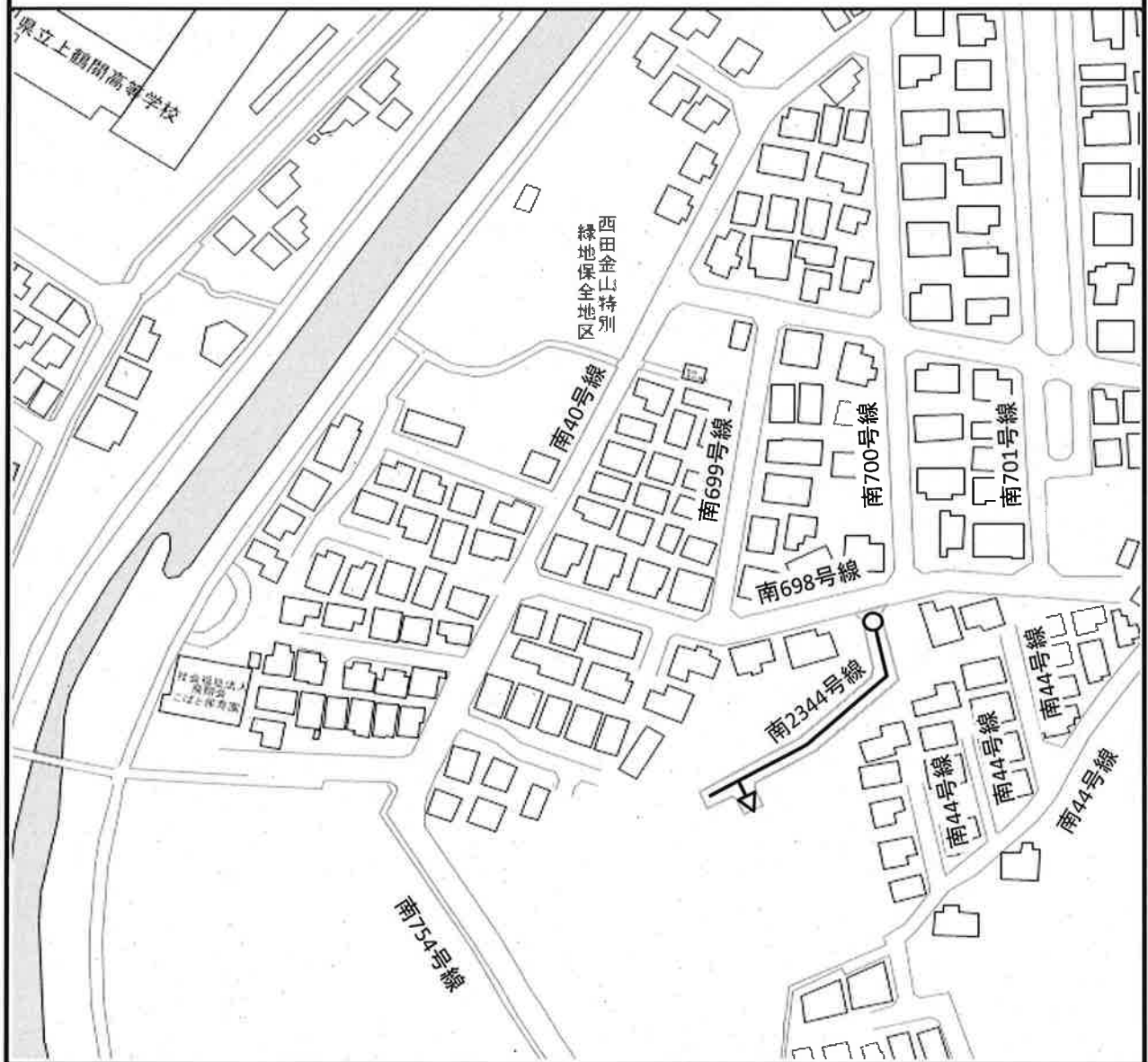

市道路線の認定略図

町田市南つくし野四丁目 地内
市道 南2343号線




市道路線の認定略図

町田市金森六丁目 地内
市道 南2344号線



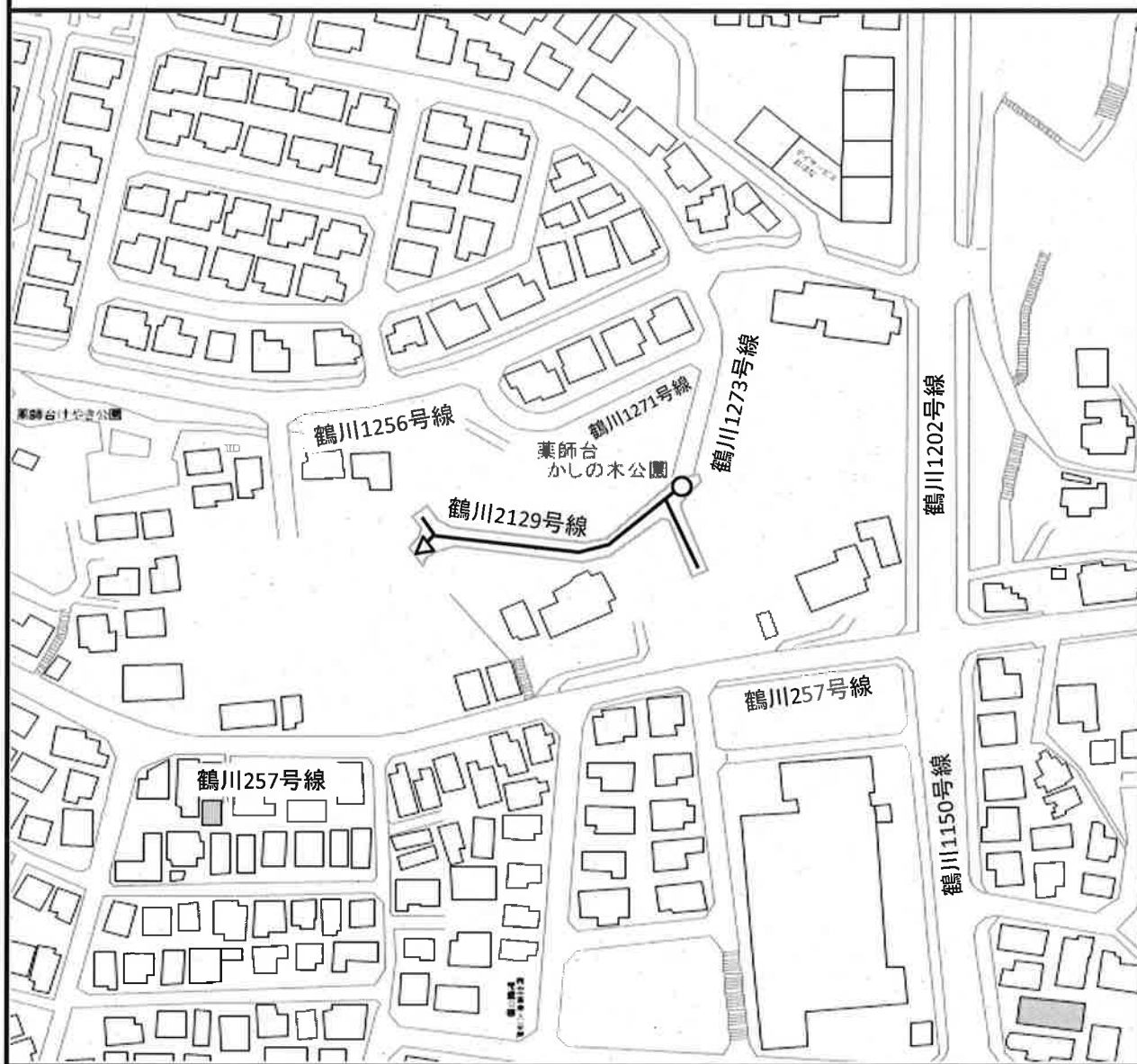
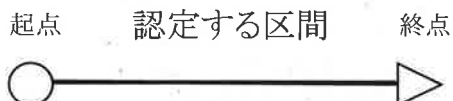
市道路線の認定略図

町田市大蔵町 地内
市道 鶴川2125号線



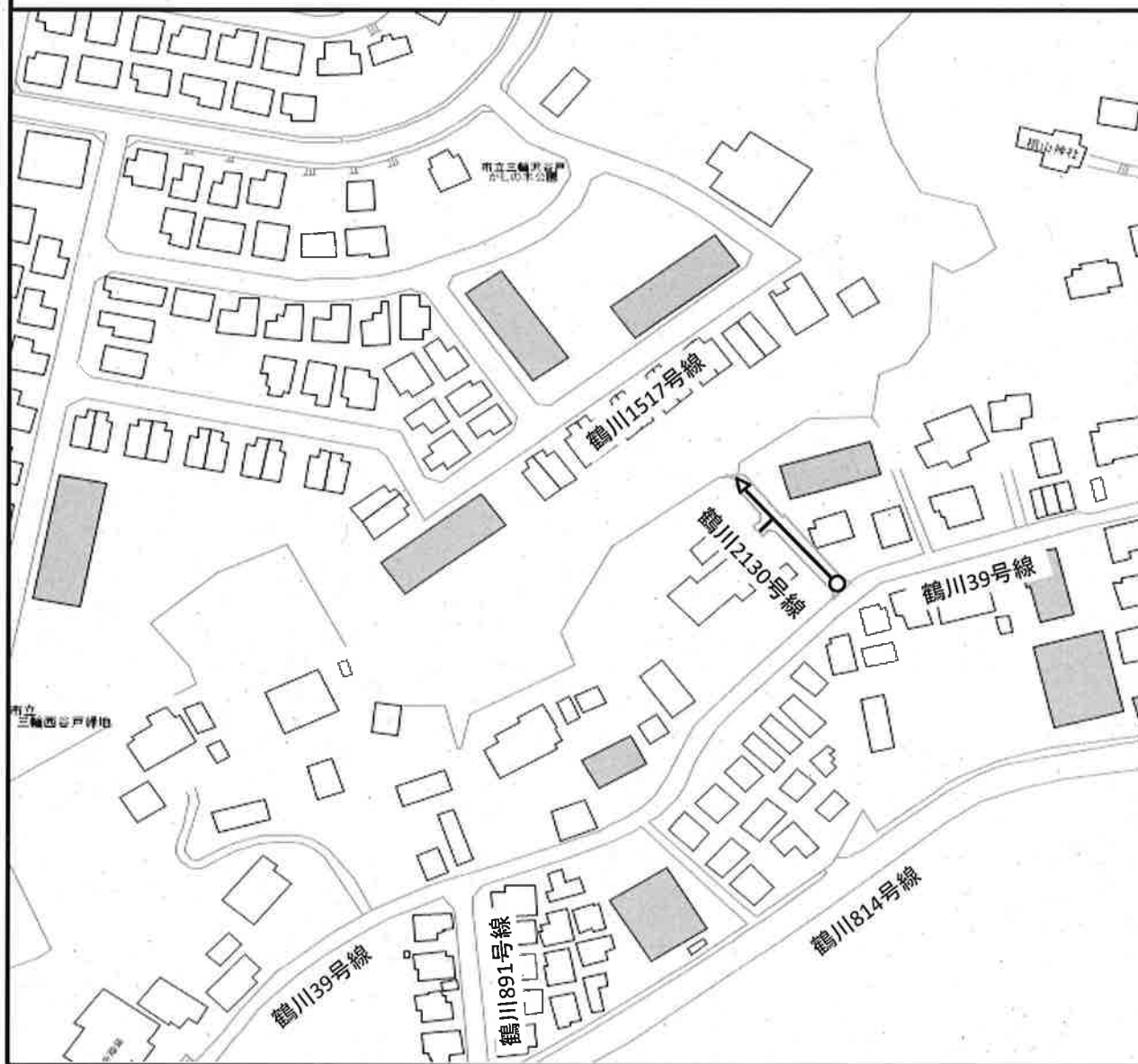
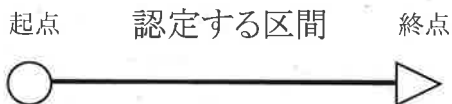
市道路線の認定略図

町田市金井一丁目 地内
市道 鶴川2129号線



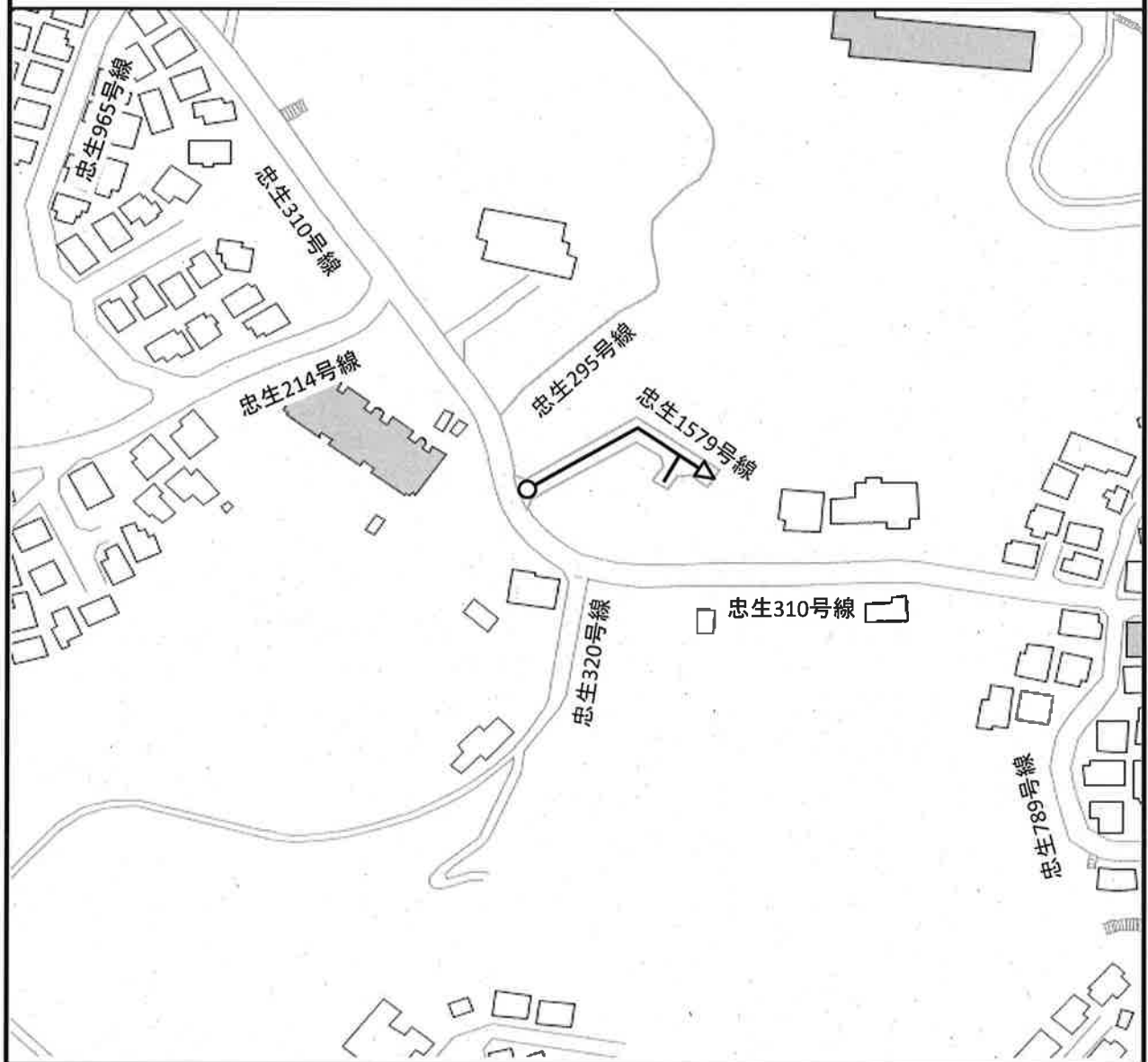

市道路線の認定略図

町田市三輪町 地内
市道 鶴川2130号線



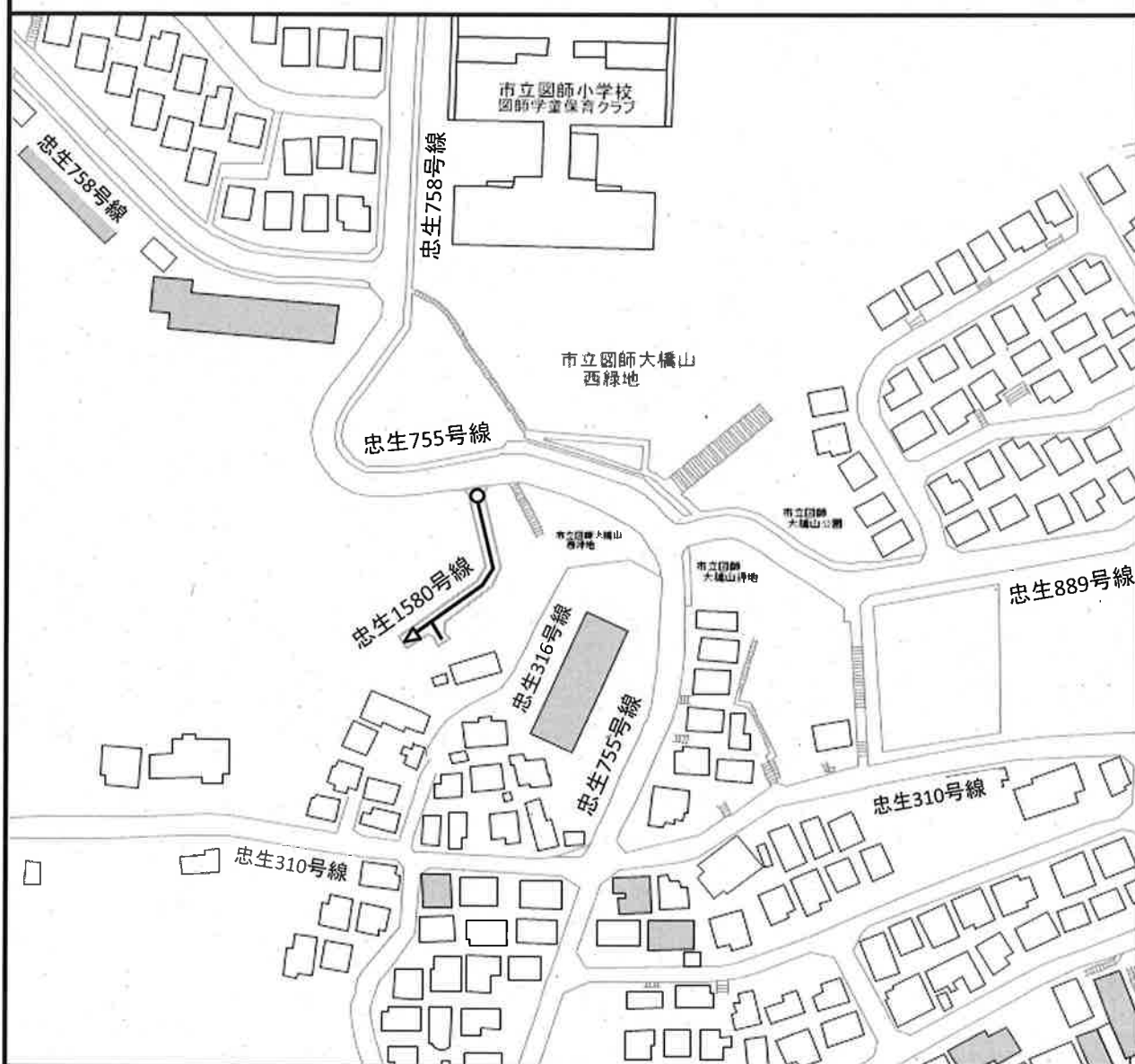

市道路線の認定略図

町田市函師町 地内
市道 忠生1579号線



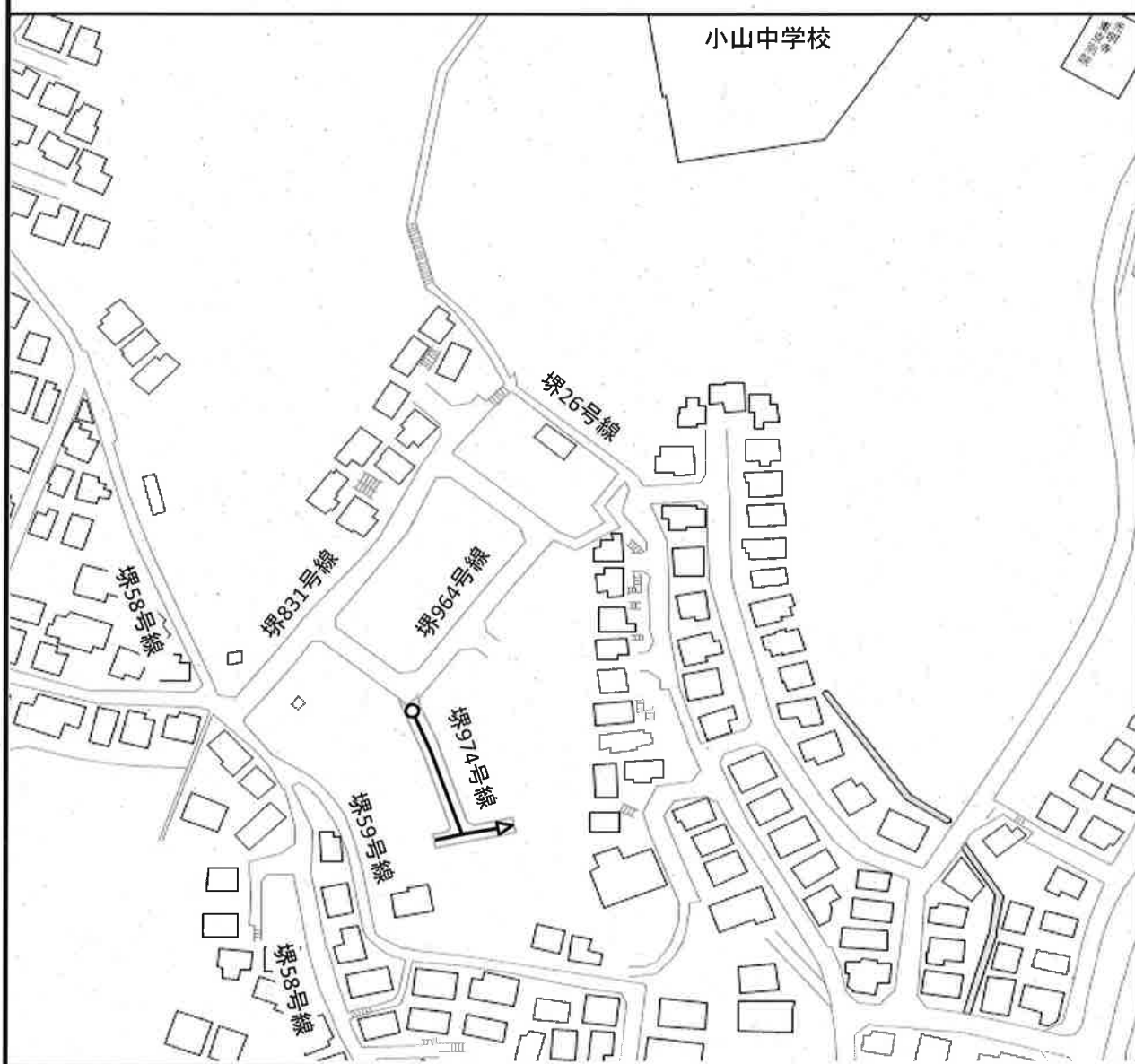
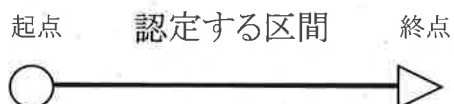
市道路線の認定略図

町田市国師町 地内
市道 忠生1580号線



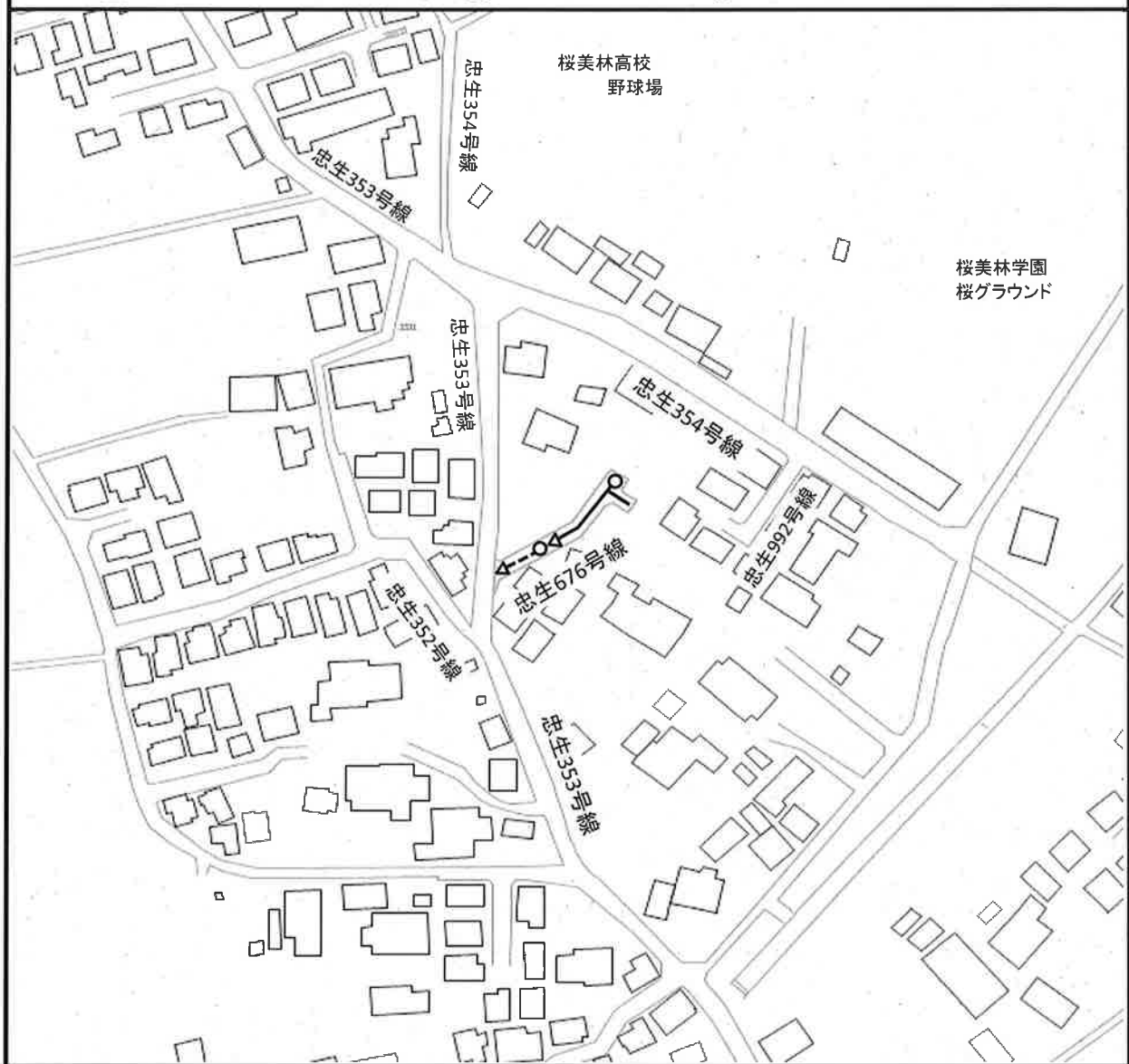
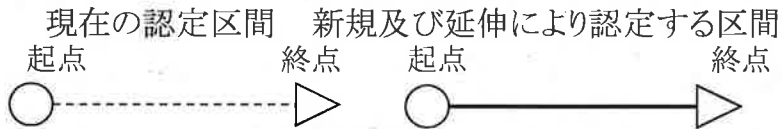
市道路線の認定略図

町田市小山町 地内
市道 塚974号線



市道路線の認定略図

町田市矢部町 地内
市道 忠生676号線



市道路線の認定略図

町田市玉川学園二丁目 地内
市道 町田408号線

