

市道路線の認定について

上記の議案を提出する。

令和 2 年 ( 2 0 2 0 年 ) 8 月 2 7 日

提出者 町田市長 石 阪 丈 一

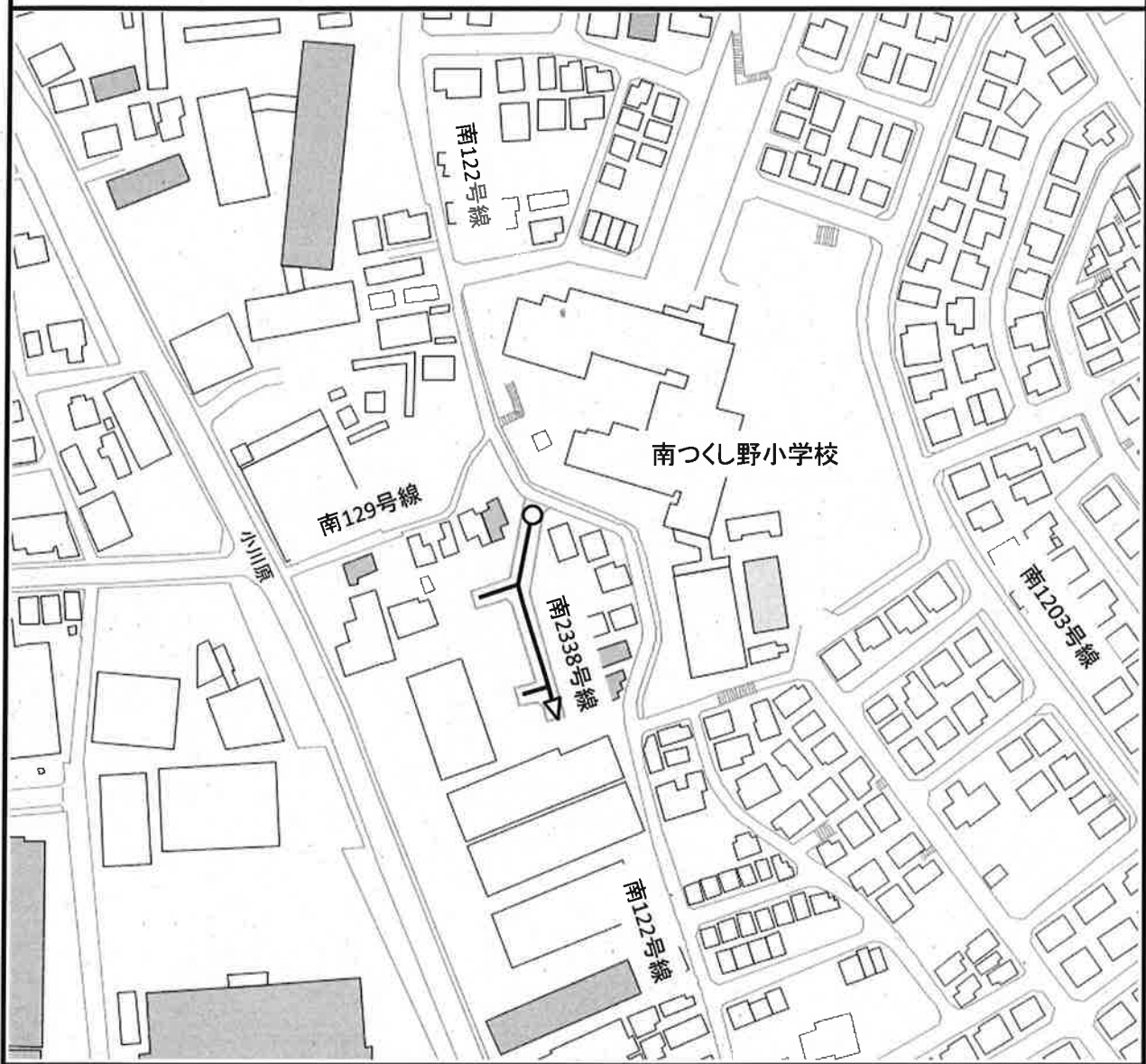
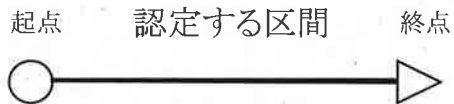
## 市道路線の認定について

道路法（昭和27年法律第180号）第8条第1項の規定に基づき、次の路線を市道に認定する。

路線名	起 点	終 点	幅員(m)	延長(m)	備考
南 2338号線	小川七丁目 1732番4地先	小川七丁目 1732番21地先	5.00	88.05	別図1
南 2340号線	金森二丁目 569番6地先	金森二丁目 569番7地先	5.00～ 5.05	60.09	別図2
南 2341号線	成瀬四丁目 4486番1地先	成瀬四丁目 4470番5地先	5.00～ 5.31	59.50	別図3
鶴川 1996号線	大蔵町 2809番6地先	大蔵町 2879番19地先	5.00～ 5.30	52.81	別図4
鶴川 1997号線	野津田町 625番2地先	野津田町 625番8地先	5.00	78.90	別図5
鶴川 1998号線	野津田町 3266番15地先	野津田町 3266番12地先	5.00	63.97	別図6
鶴川 1999号線	金井二丁目 37番1地先	金井二丁目 38番14地先	3.93～ 5.00	40.12	別図7
忠生 1575号線	山崎町 1122番2地先	山崎町 1119番35地先	5.00～ 5.07	61.25	別図8
忠生 1576号線	矢部町 2785番16地先	矢部町 2785番16地先	4.50～ 4.51	40.44	別図9
鶴川 1929号線	能ヶ谷三丁目 490番16地先	能ヶ谷三丁目 490番6地先	6.00	44.54	別図10

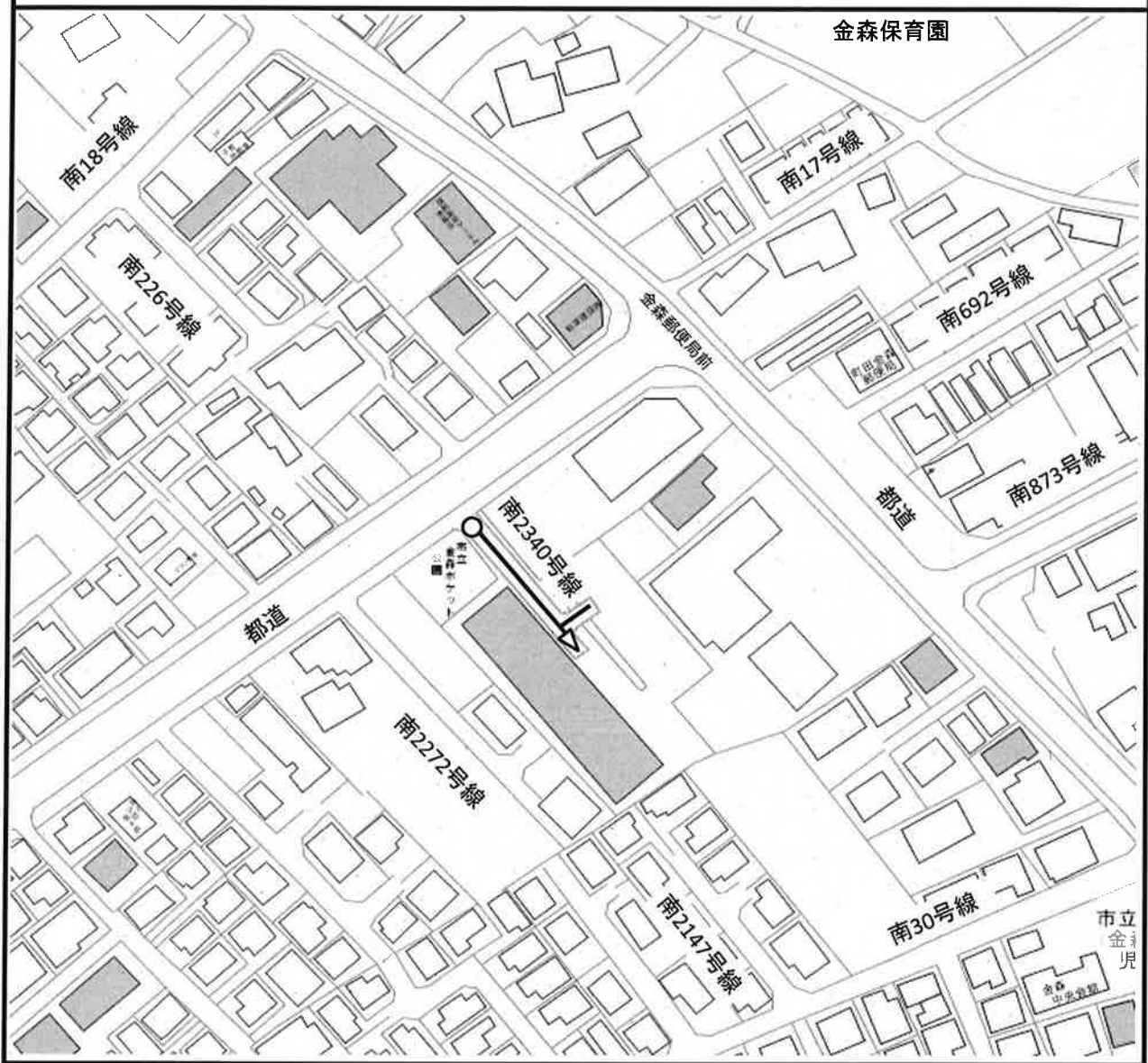

# 市道路線の認定略図

町田市小川七丁目 地内  
市道 南2338号線



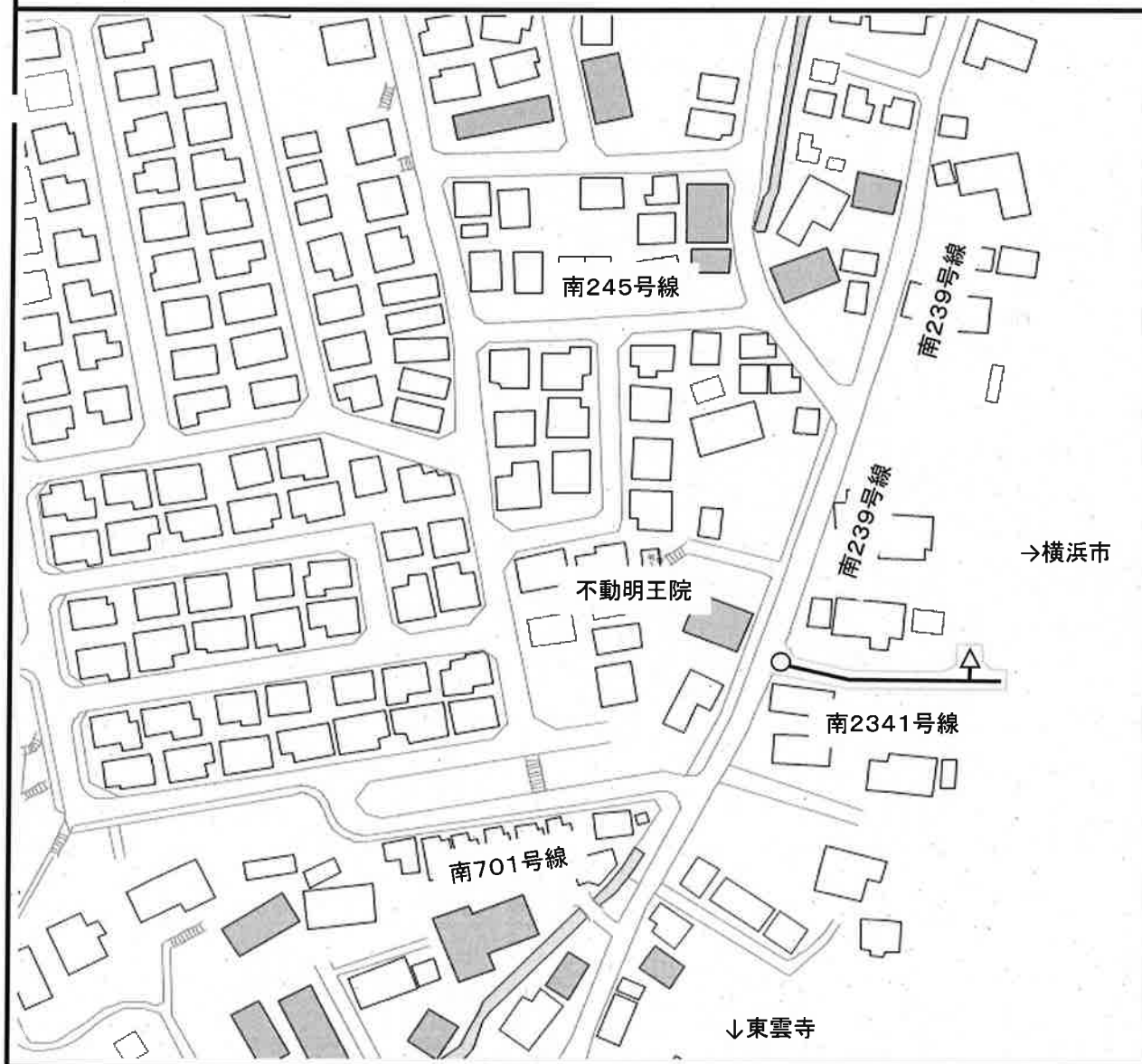

# 市道路線の認定略図

町田市金森二丁目 地内  
市道 南2340号線



# 市道路線の認定略図

町田市成瀬四丁目 地内  
市道 南2341号線

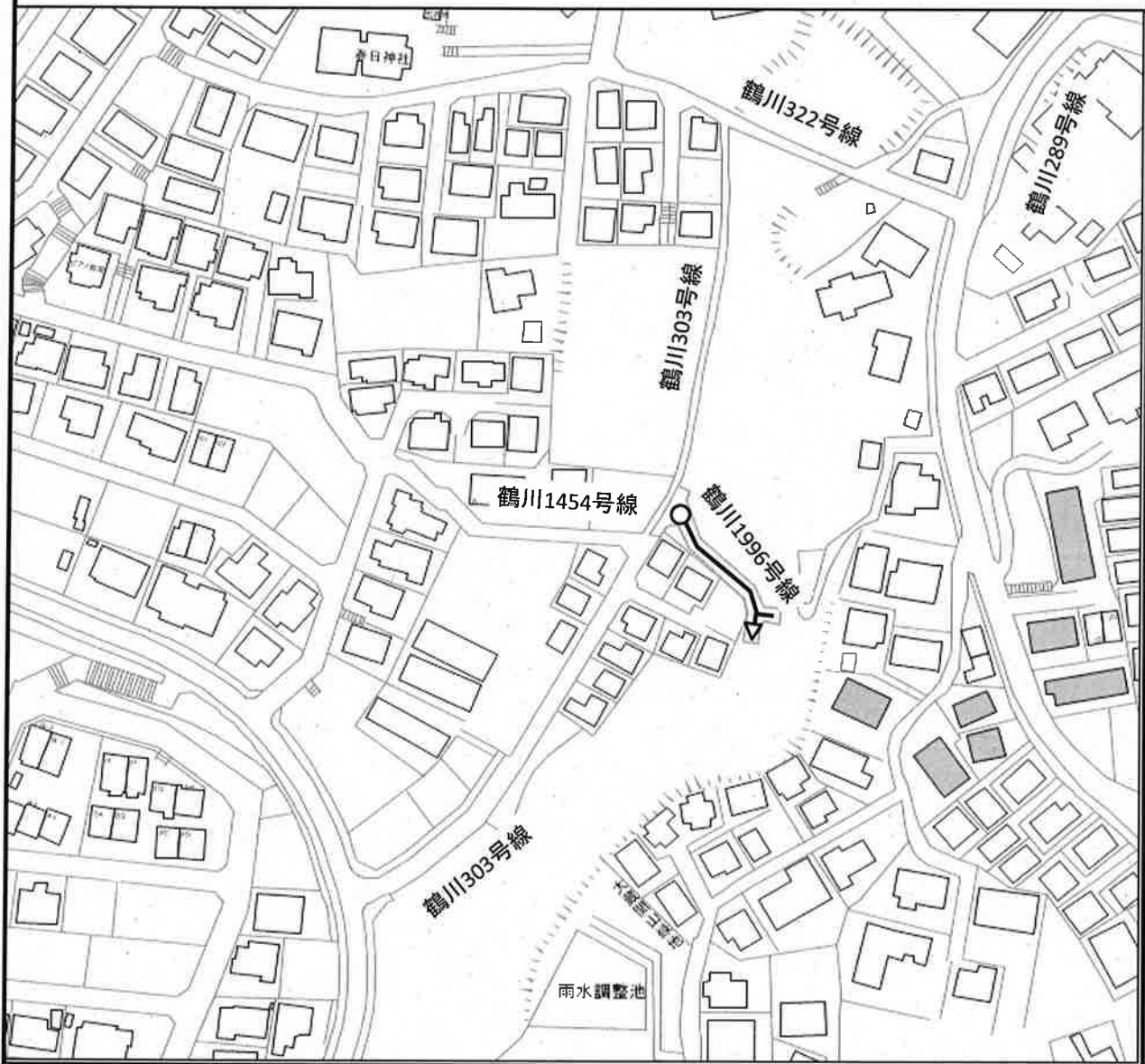


# 市道路線の認定略図

町田市大蔵町 地内  
市道 鶴川1996号線

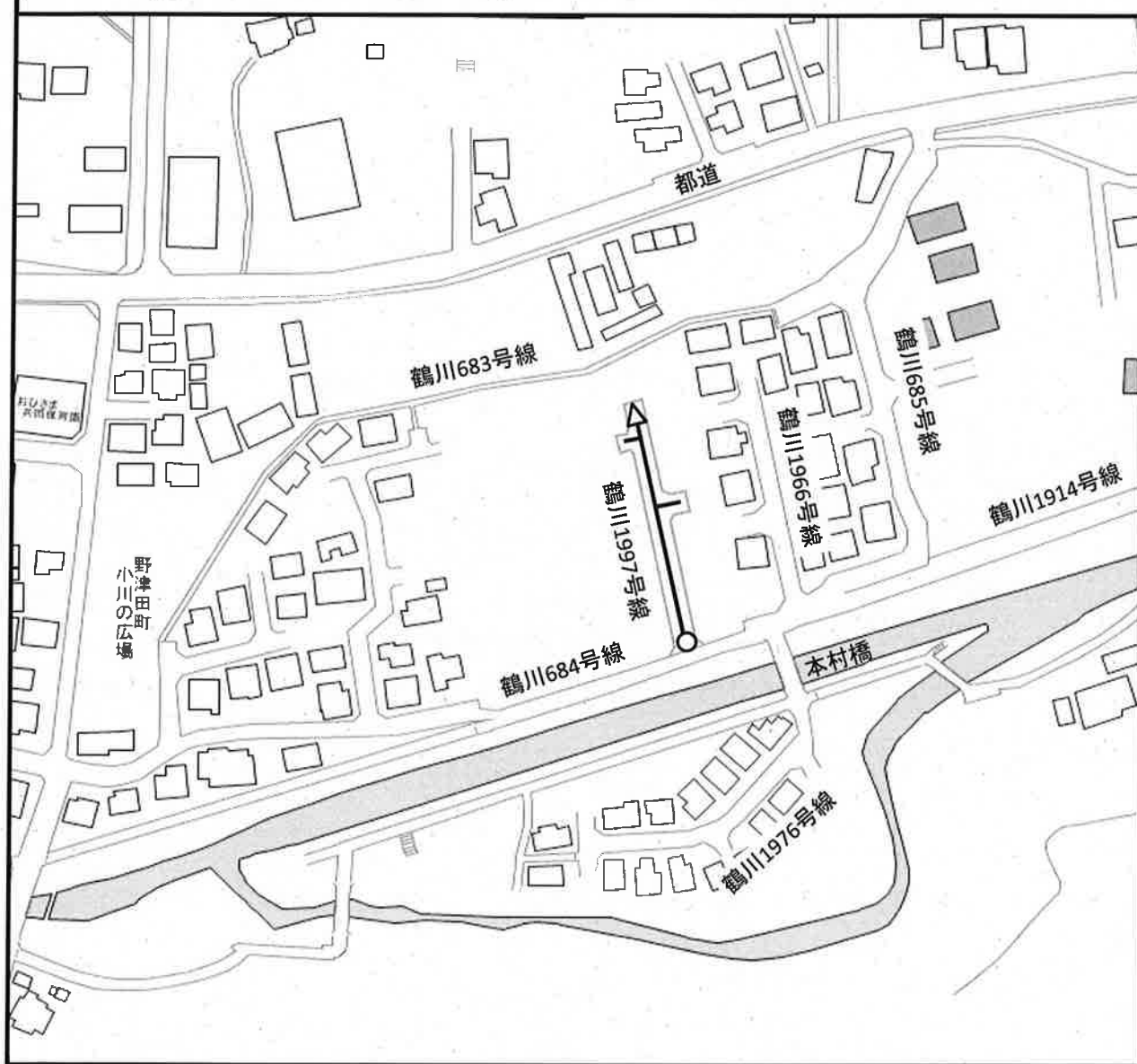



起点      認定する区間      終点



# 市道路線の認定略図

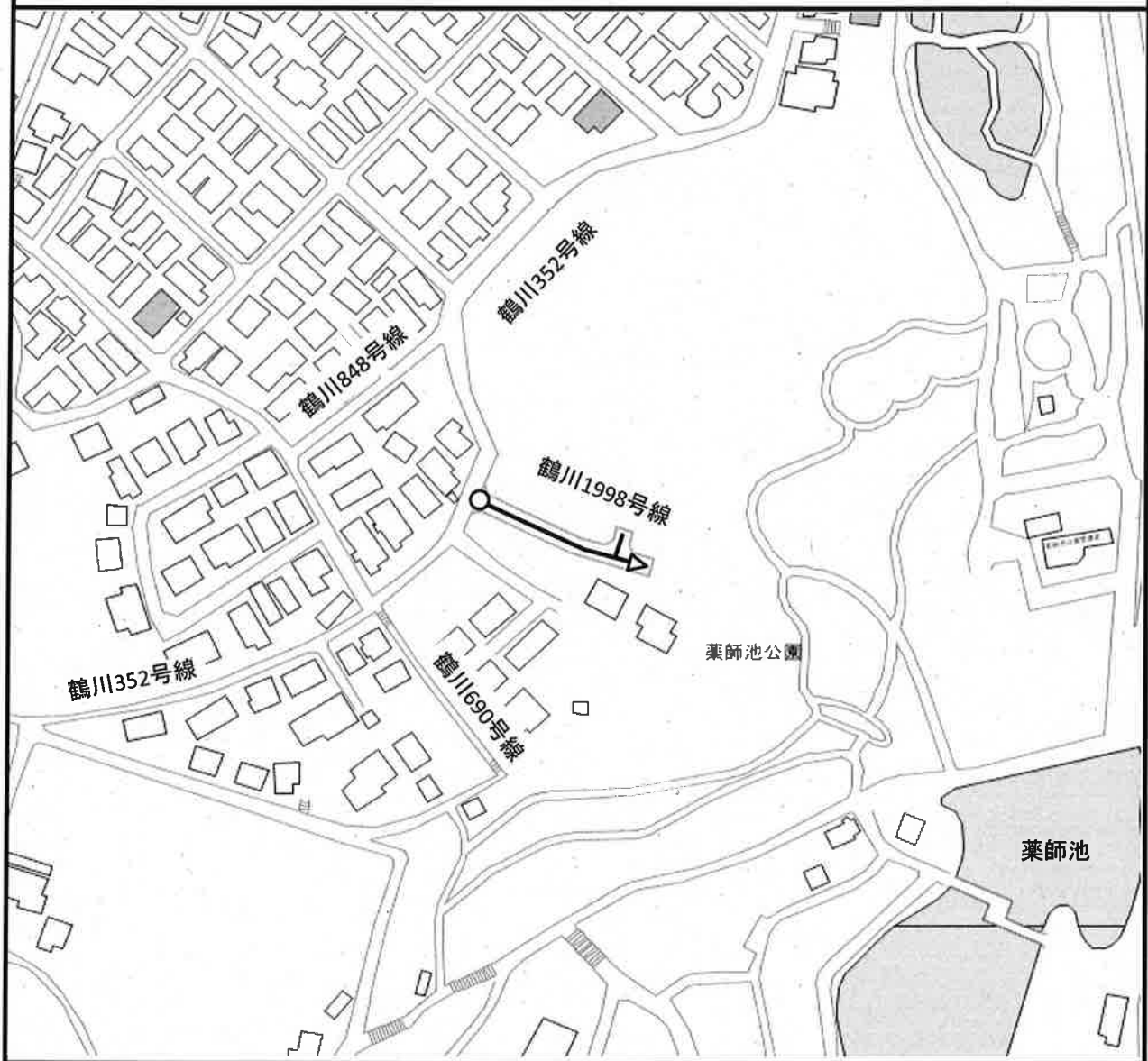
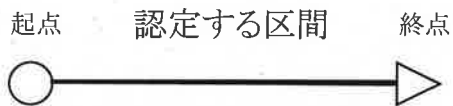
町田市野津田町 地内  
市道 鶴川1997号線





# 市道路線の認定略図

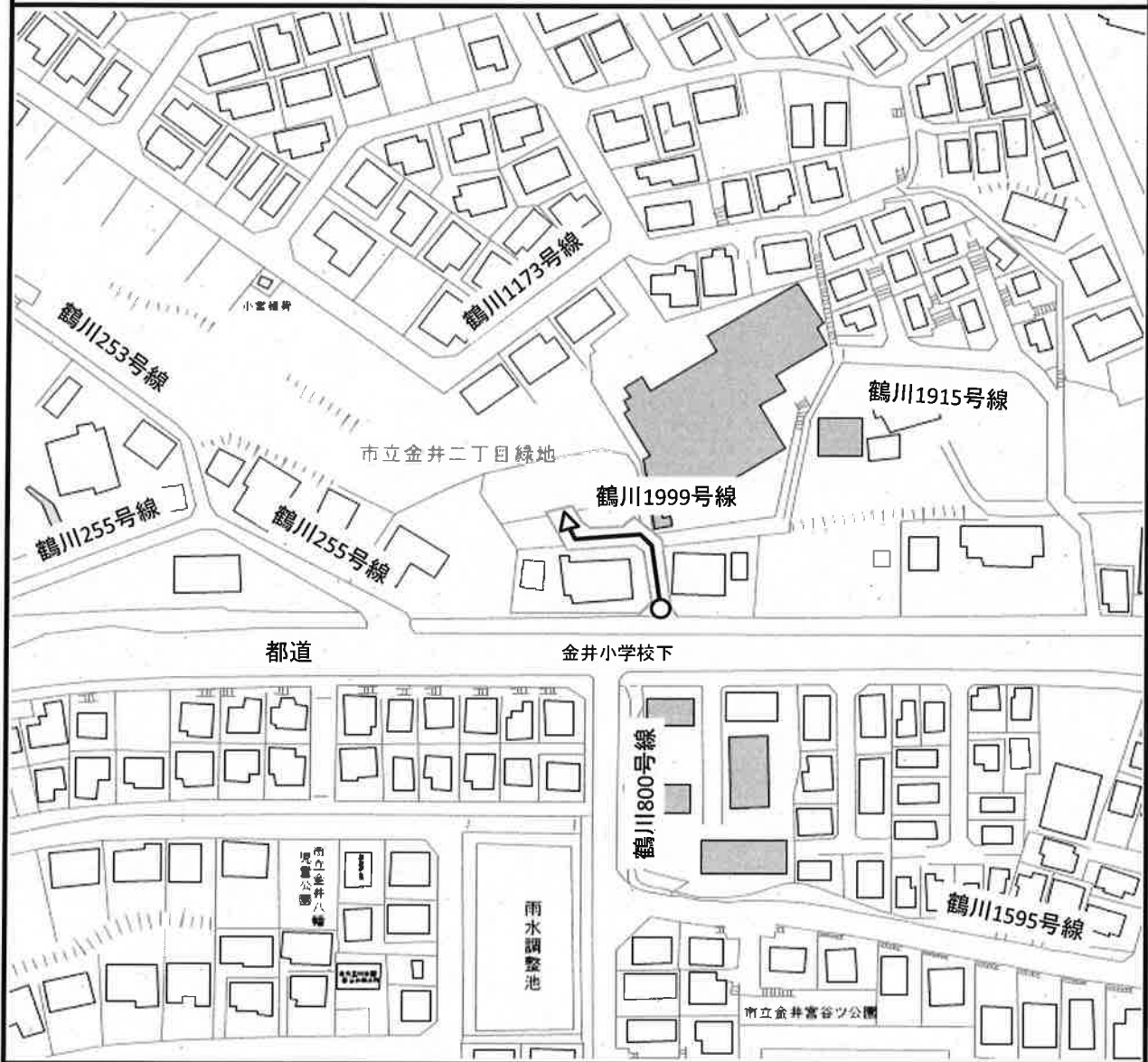
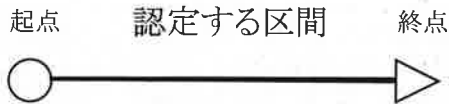
町田市野津田町 地内  
市道 鶴川1998号線





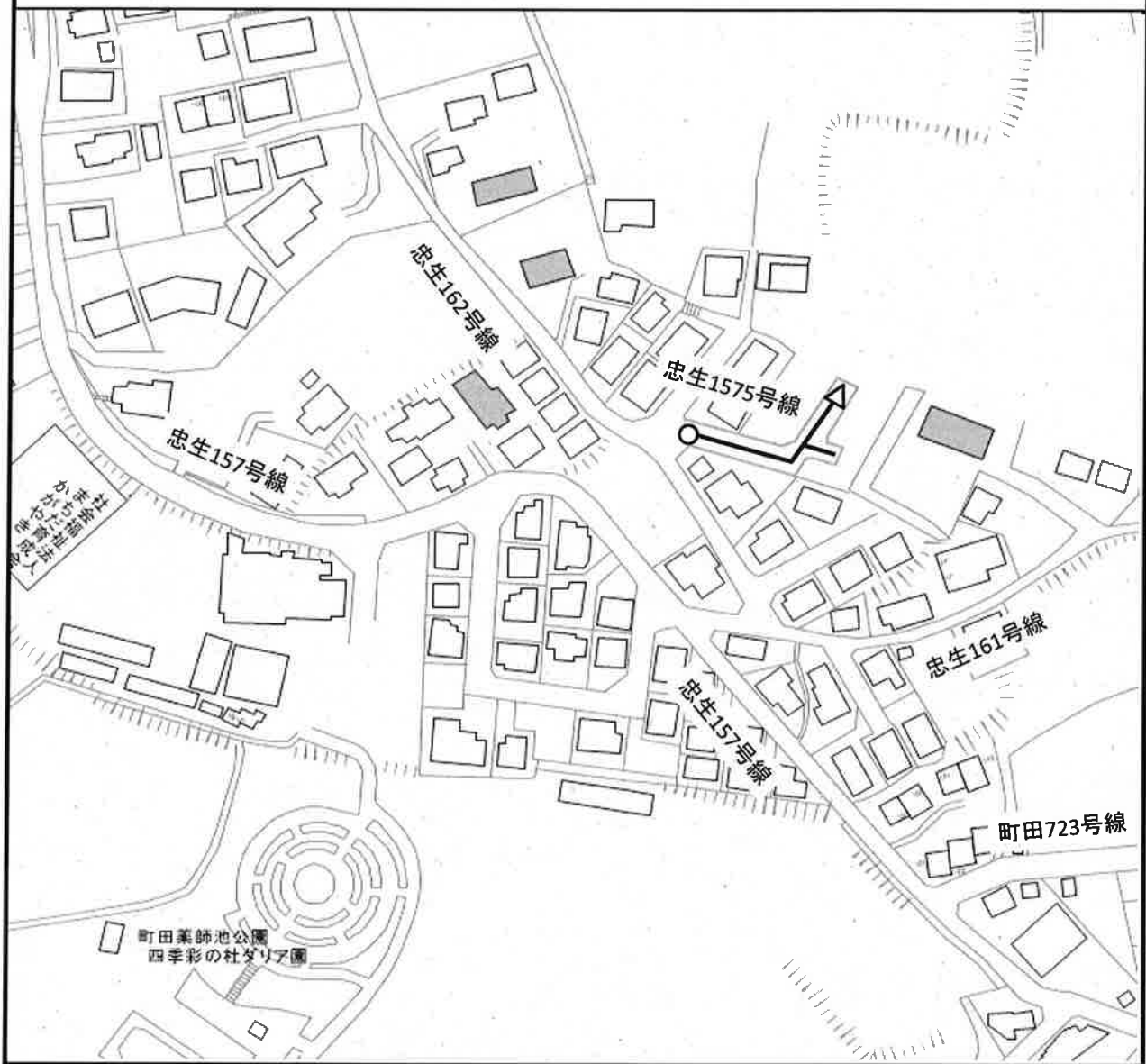

# 市道路線の認定略図

町田市金井二丁目 地内  
市道 鶴川1999号線




# 市道路線の認定略図

町田市山崎町 地内  
市道 忠生1575号線



# 市道路線の認定略図

町田市矢部町 地内  
市道 忠生1576号線



# 市道路線の認定略図

町田市能ヶ谷三丁目 地内  
市道 鶴川1929号線

