

町田市と相模原市との境界変更に伴う財産処分に関する協議について

上記の議案を提出する。

令和元年(2019年)11月29日

提出者 町田市長 石 阪 丈 一

## 町田市と相模原市の境界変更に伴う財産処分に関する協議について

地方自治法（昭和22年法律第67号）第7条第5項の規定により、町田市と相模原市との境界を変更することに伴い、両市の財産の処分に関して別紙財産処分に関する協議書のとおり協議する。

別紙

財産処分に関する協議書

令和2年12月1日から町田市と相模原市との境界を変更することに伴い、両市の財産処分に関しては、次に掲げるとおりとする。

令和 年 月 日

町田市長 石 阪 丈 一

相模原市長 本 村 賢 太 郎

- 1 相模原市が所有する土地のうち町田市に編入する区域内に存することとなる次に掲げる土地については、境界変更後は町田市に帰属する(詳細図1関係)。

| 地番                | 面積                    | 地目    |
|-------------------|-----------------------|-------|
| 相模原市緑区橋本四丁目8番2    | 8.16 m <sup>2</sup>   | 山林    |
| 相模原市緑区橋本四丁目9番3の一部 | 23.77 m <sup>2</sup>  | 畑     |
| 相模原市緑区橋本四丁目9番5    | 2.2 m <sup>2</sup>    | 畑     |
| 相模原市緑区橋本五丁目9番1の一部 | 144.97 m <sup>2</sup> | 山林    |
| 相模原市緑区橋本五丁目9番3    | 4.3 m <sup>2</sup>    | 公衆用道路 |
| 相模原市緑区橋本五丁目9番4の一部 | 10.08 m <sup>2</sup>  | 公衆用道路 |

備考 上記の土地の地番及び地目は、令和元年10月1日現在の土地の登記事項証明書によるものである。

- 2 相模原市が所有する町田市に存する土地のうち相模原市に編入する区域内に存することとなる次に掲げる土地については、境界変更後も相模原市の所有とする(詳細図2関係)。

| 地番                | 面積                    | 地目 |
|-------------------|-----------------------|----|
| 町田市小山町字二十九号3184番2 | 130.60 m <sup>2</sup> | 山林 |
| 町田市小山町字三十八号4272番2 | 6.6 m <sup>2</sup>    | 畑  |

|                   |       |    |
|-------------------|-------|----|
| 町田市小山町字三十八号4274番2 | 2.16㎡ | 原野 |
|-------------------|-------|----|

備考 上記の土地の地番及び地目は、令和元年10月1日現在の土地の登記事項証明書によるものである。

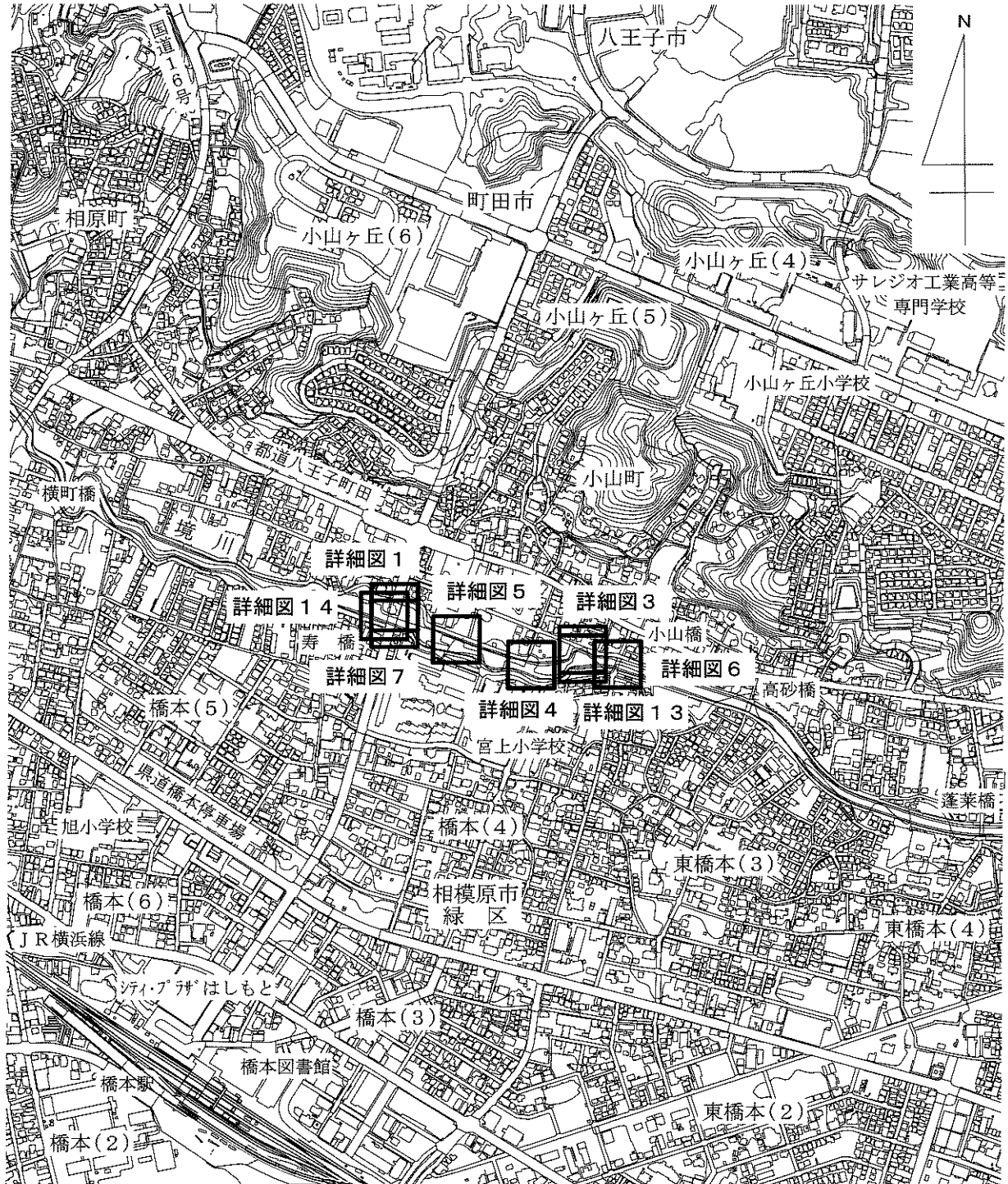
- 3 町田市が所有する相模原市に存する土地のうち町田市に編入する区域内に存することとなる次に掲げる土地については、境界変更後も町田市の所有とする(詳細図3、詳細図4及び詳細図5関係)。

| 地番                 | 面積     | 地目    |
|--------------------|--------|-------|
| 相模原市緑区橋本四丁目35番2の一部 | 60.08㎡ | 公衆用道路 |
| 相模原市緑区橋本四丁目55番2の一部 | 34.60㎡ | 公衆用道路 |
| 相模原市緑区橋本四丁目477番2   | 115㎡   | 公衆用道路 |

備考 上記の土地の地番及び地目は、令和元年10月1日現在の土地の登記事項証明書によるものである。

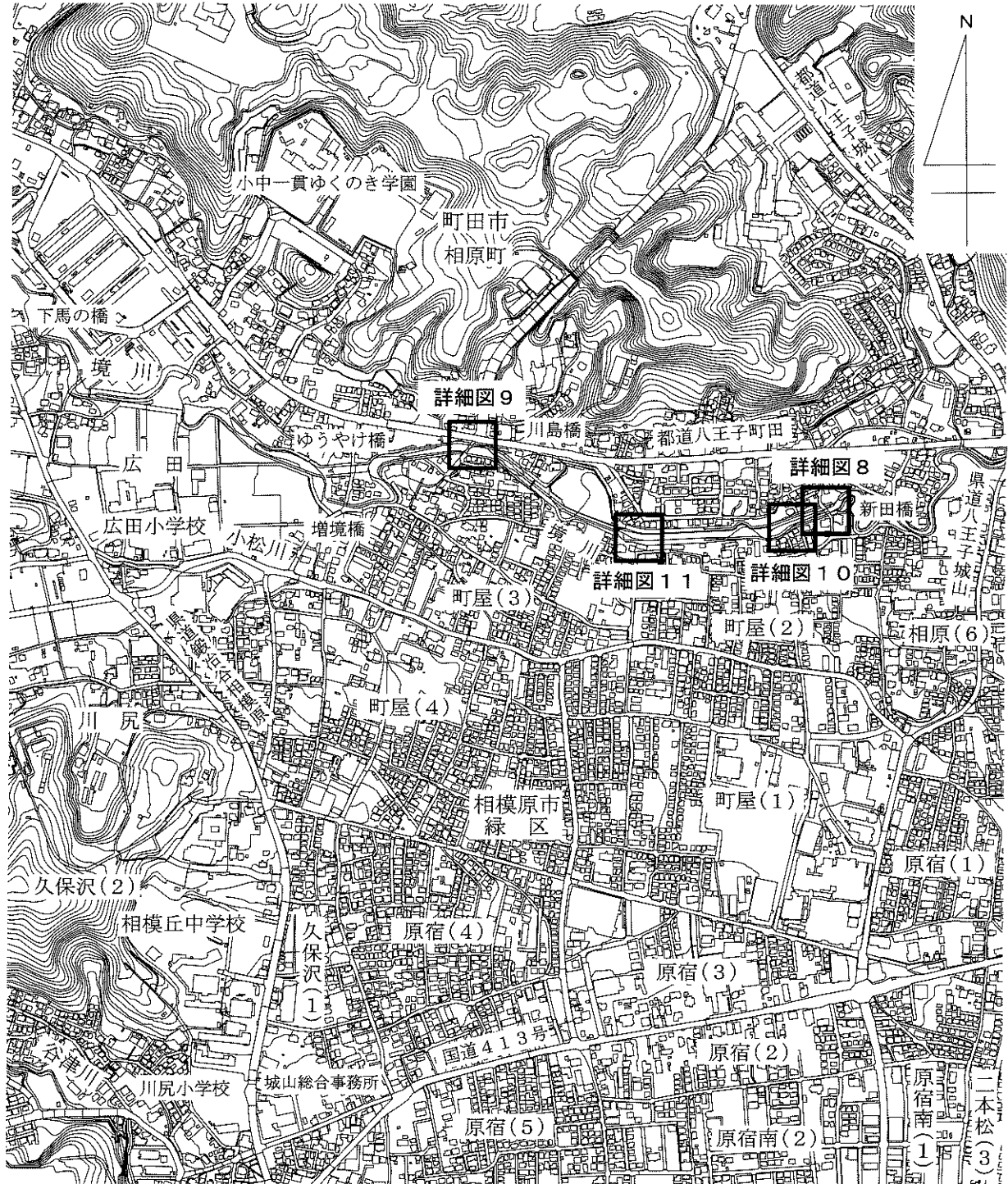
- 4 相模原市が所有する小山橋のうち町田市に編入する区域内に存することとなる部分については、境界変更後は町田市に帰属する(詳細図6関係)。
- 5 相模原市が所有する寿橋のうち町田市に編入する区域内に存することとなる部分については、境界変更後は町田市に帰属する(詳細図7関係)。
- 6 相模原市が所有する新田橋のうち町田市に編入する区域内に存することとなる部分については、境界変更後は町田市に帰属する(詳細図8関係)。
- 7 相模原市が所有する川島橋のうち町田市に編入する区域内に存することとなる部分については、境界変更後は町田市に帰属する(詳細図9関係)。
- 8 相模原市が所有する道路施設のうち相模原市に編入する区域内に存することとなる部分については、境界変更後も相模原市の所有とする(詳細図10関係)。
- 9 相模原市が所有する公共下水道施設のうち相模原市に編入する区域内に存することとなる部分については、境界変更後も相模原市の所有とする(詳細図11関係)。
- 10 相模原市が所有する公共下水道施設のうち町田市に編入する区域内に存することとなる部分及び町田市の区域内において当該公共下水道施設に連続する相模原市所有の公共下水道施設については、境界変更後は町田市に帰属する(詳細図12関係)。
- 11 町田市が所有する公共下水道施設のうち町田市に編入する区域内に存することとなる部分については、境界変更後も町田市の所有とする(詳細図13及び詳細図14関係)。

# 案内図(その1)



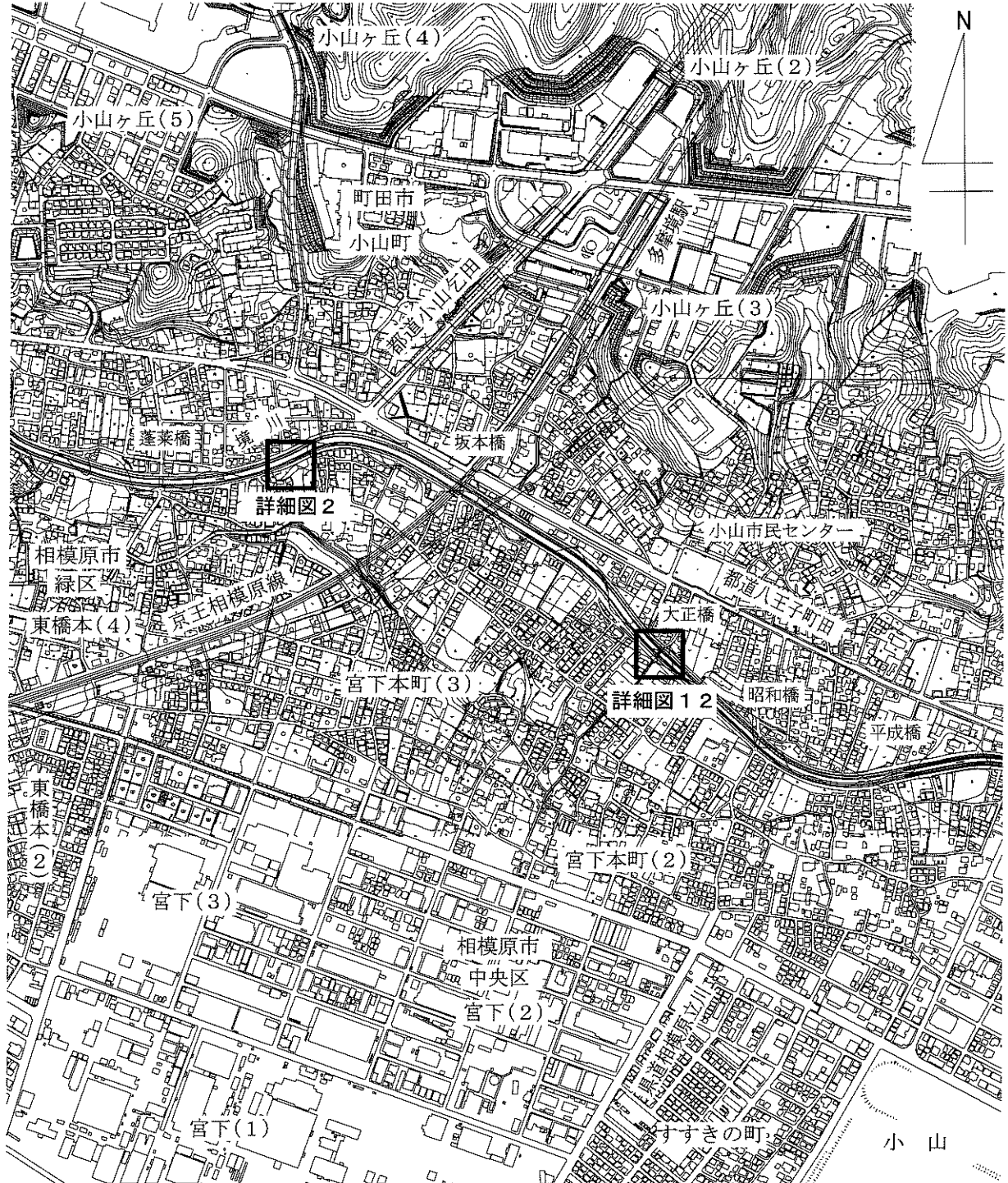
凡例  該当箇所

# 案内図(その2)



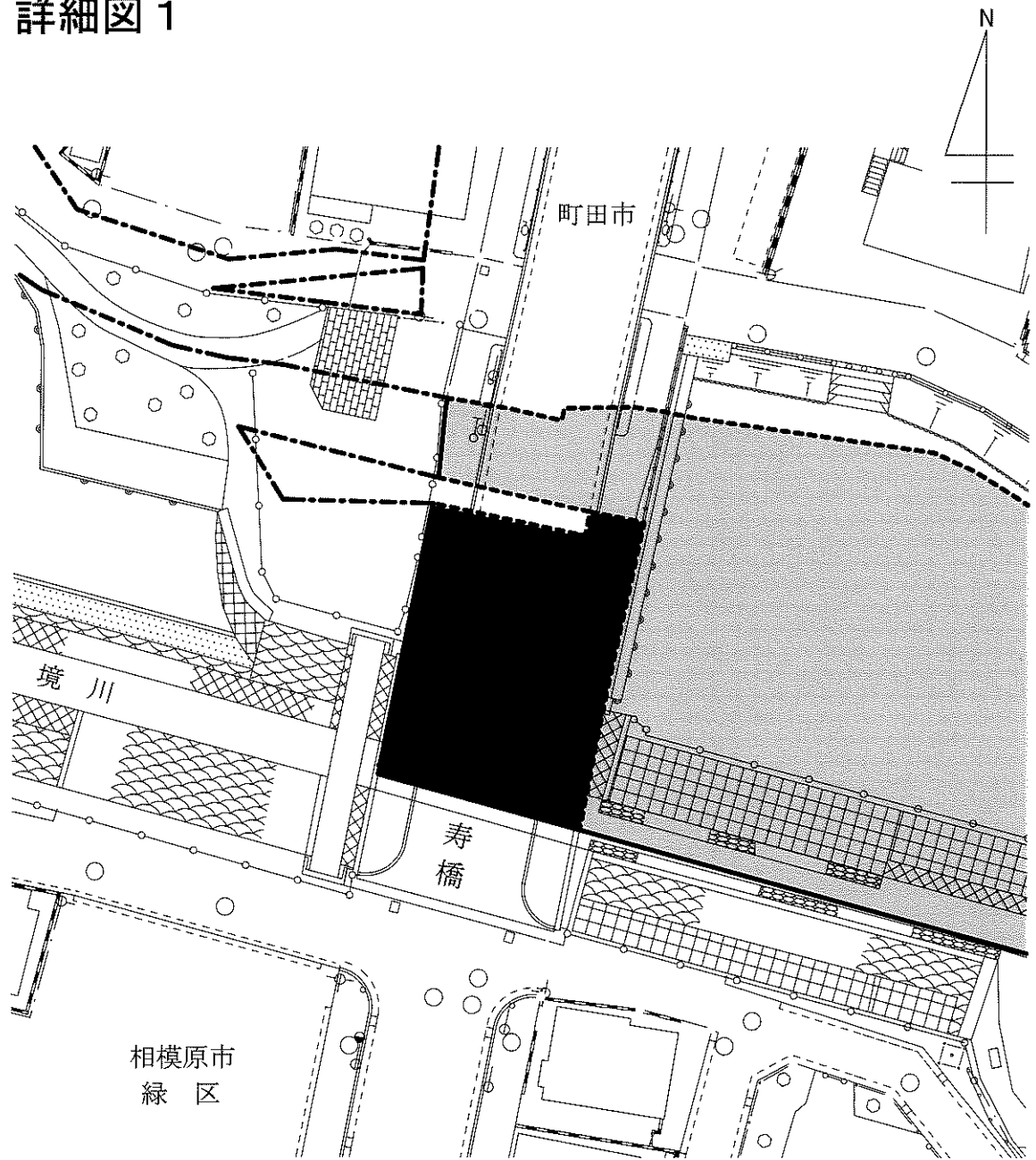
凡例  該当箇所

# 案内図(その3)








凡例  該当箇所

# 詳細図 1

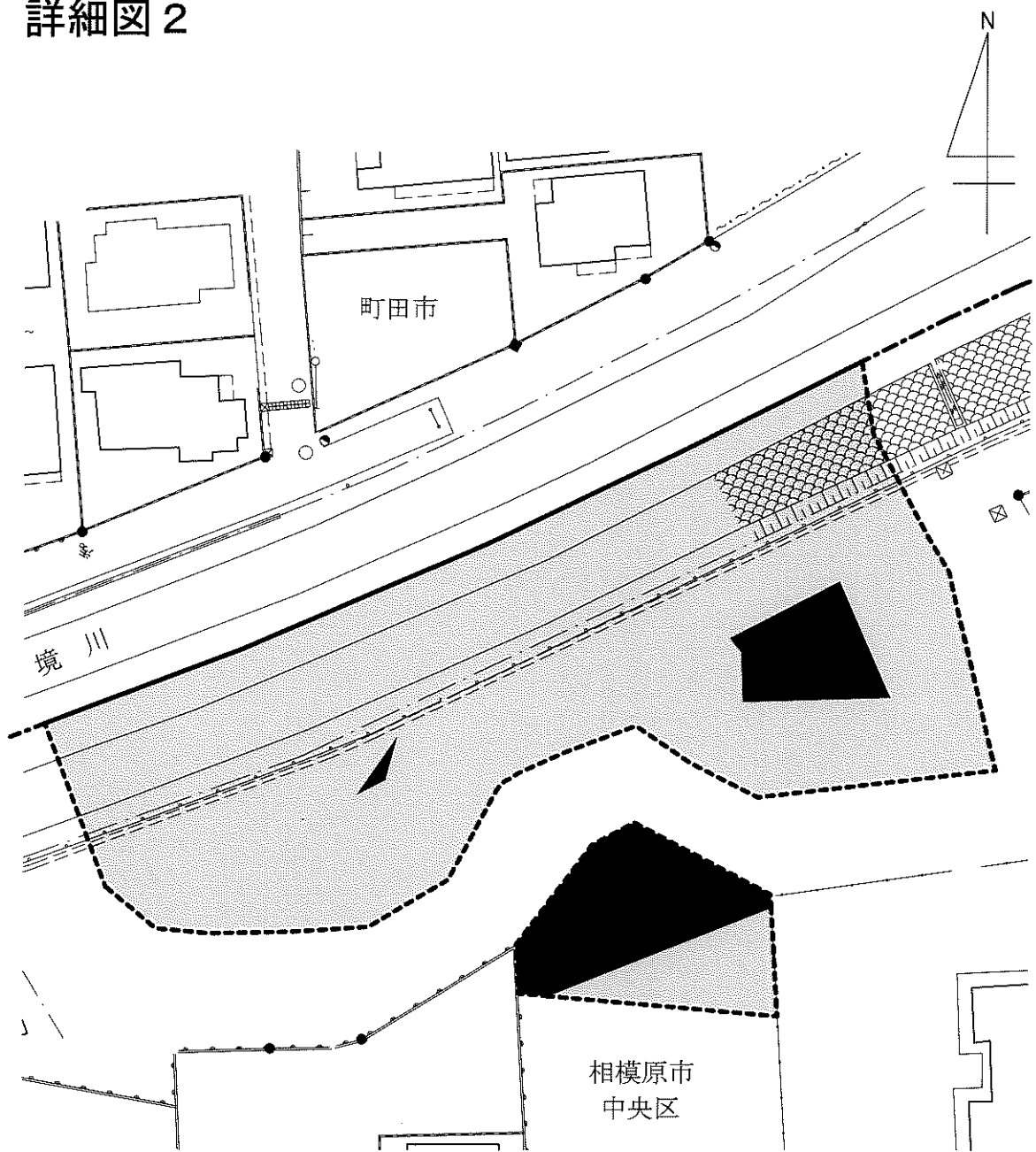


## 凡 例






-  町田市に編入する区域
-  町田市に帰属する土地
-  新市境界
-  旧市境界
-  現市境界



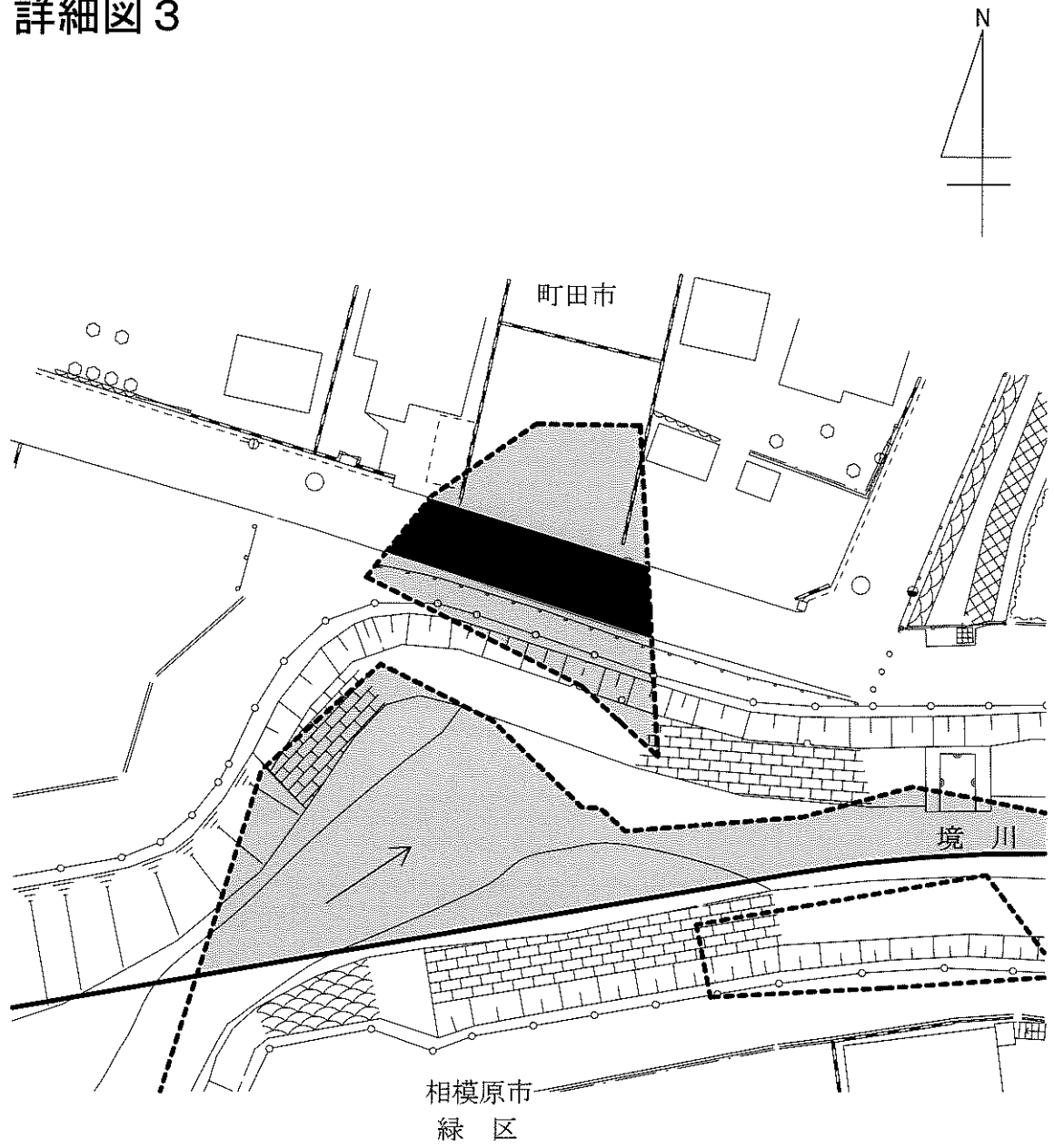
## 詳細図 2







### 凡 例

-  相模原市に編入する区域
-  相模原市の所有とする土地
-  新市境界
-  旧市境界
-  現市境界

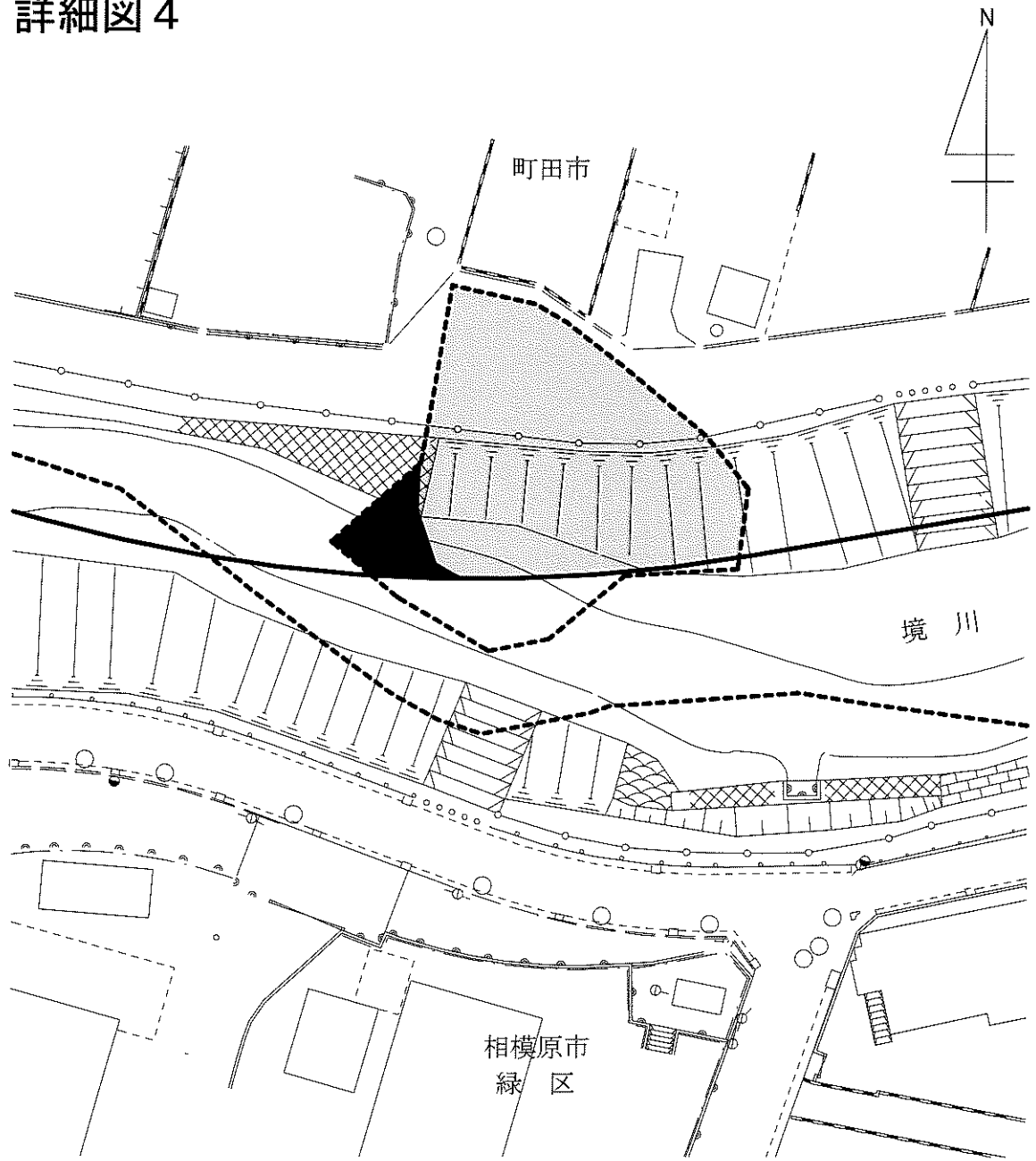
# 詳細図 3







## 凡 例

-  町田市に編入する区域
-  町田市の所有とする土地
-  新市境界
-  旧市境界

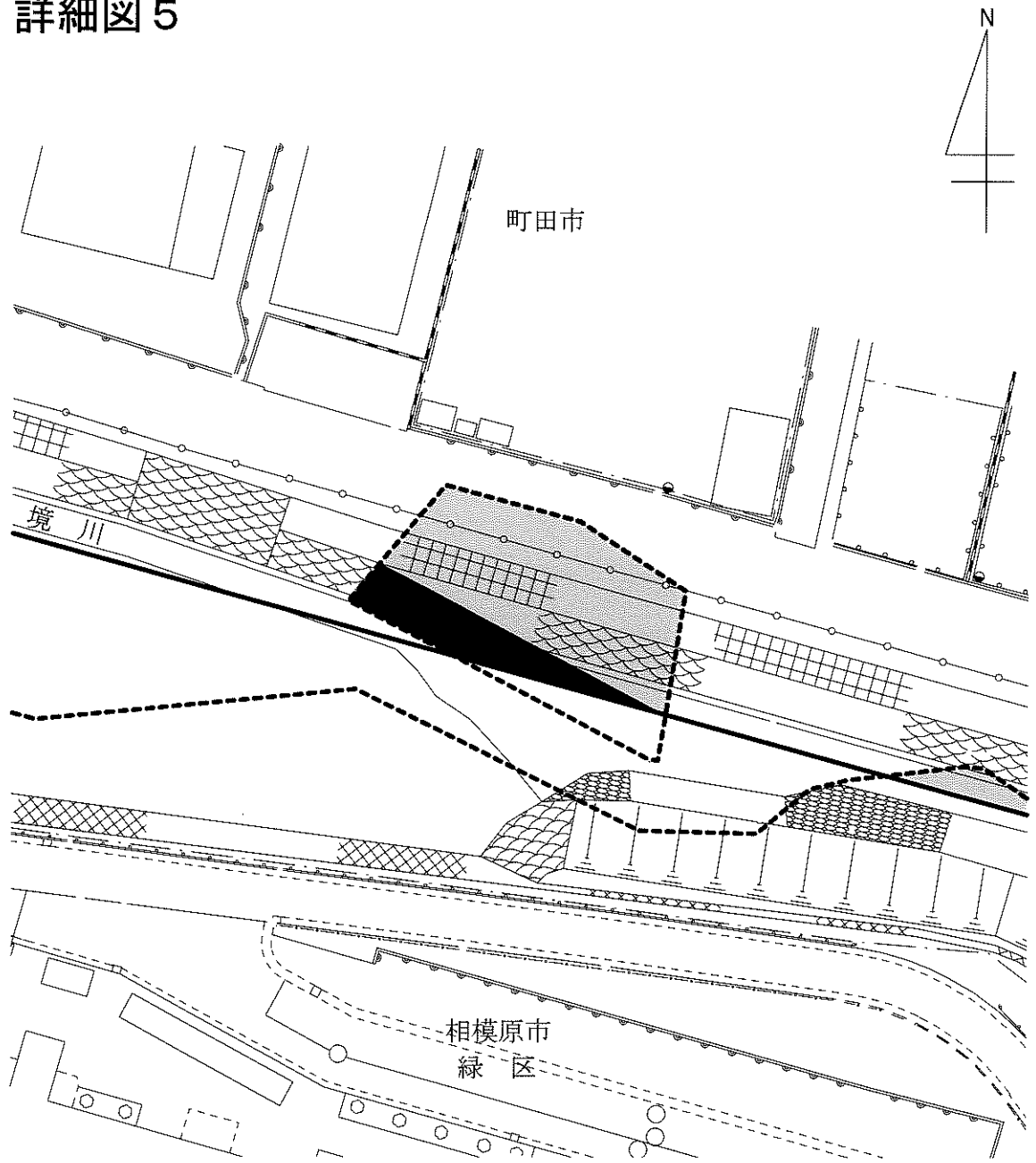
# 詳細図 4







## 凡 例

-  町田市に編入する区域
-  町田市所有とする土地
-  新市境界
-  旧市境界

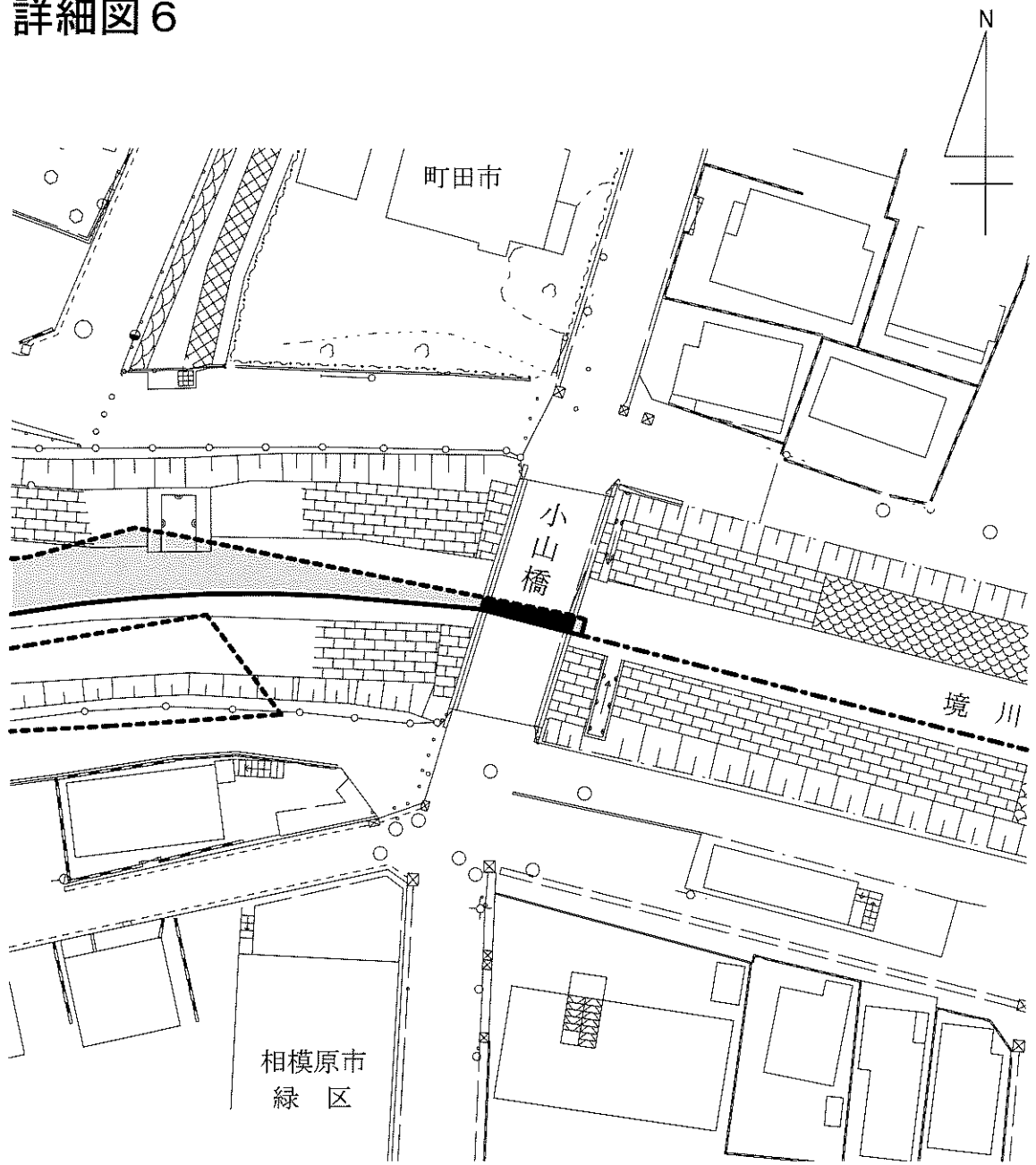
# 詳細図 5








## 凡例

-  町田市に編入する区域
-  町田市の所有とする土地
-  新市境界
-  旧市境界

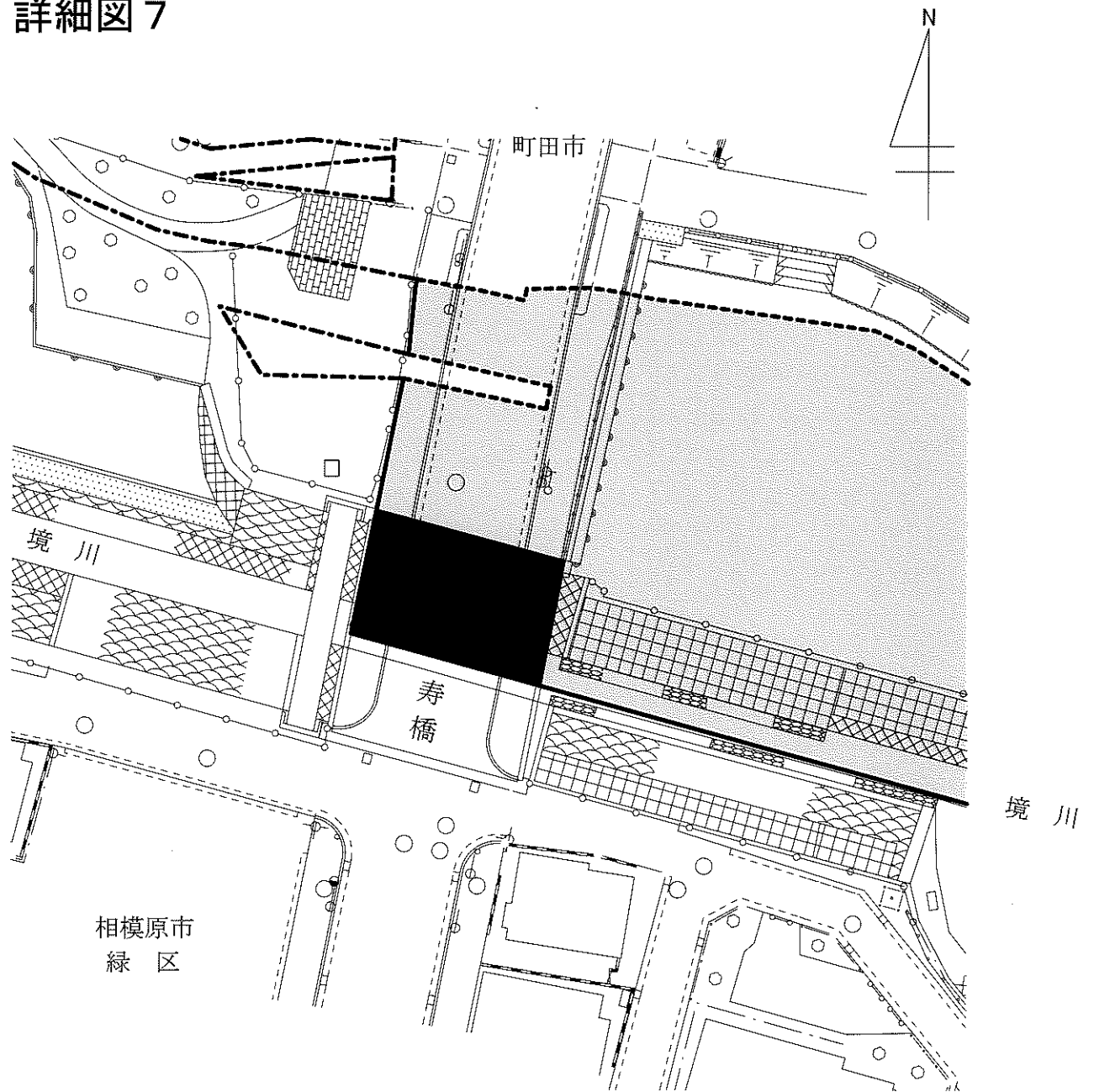
# 詳細図 6








## 凡 例

-  町田市に編入する区域
-  町田市に帰属する橋りょう
-  新市境界
-  旧市境界
-  現市境界

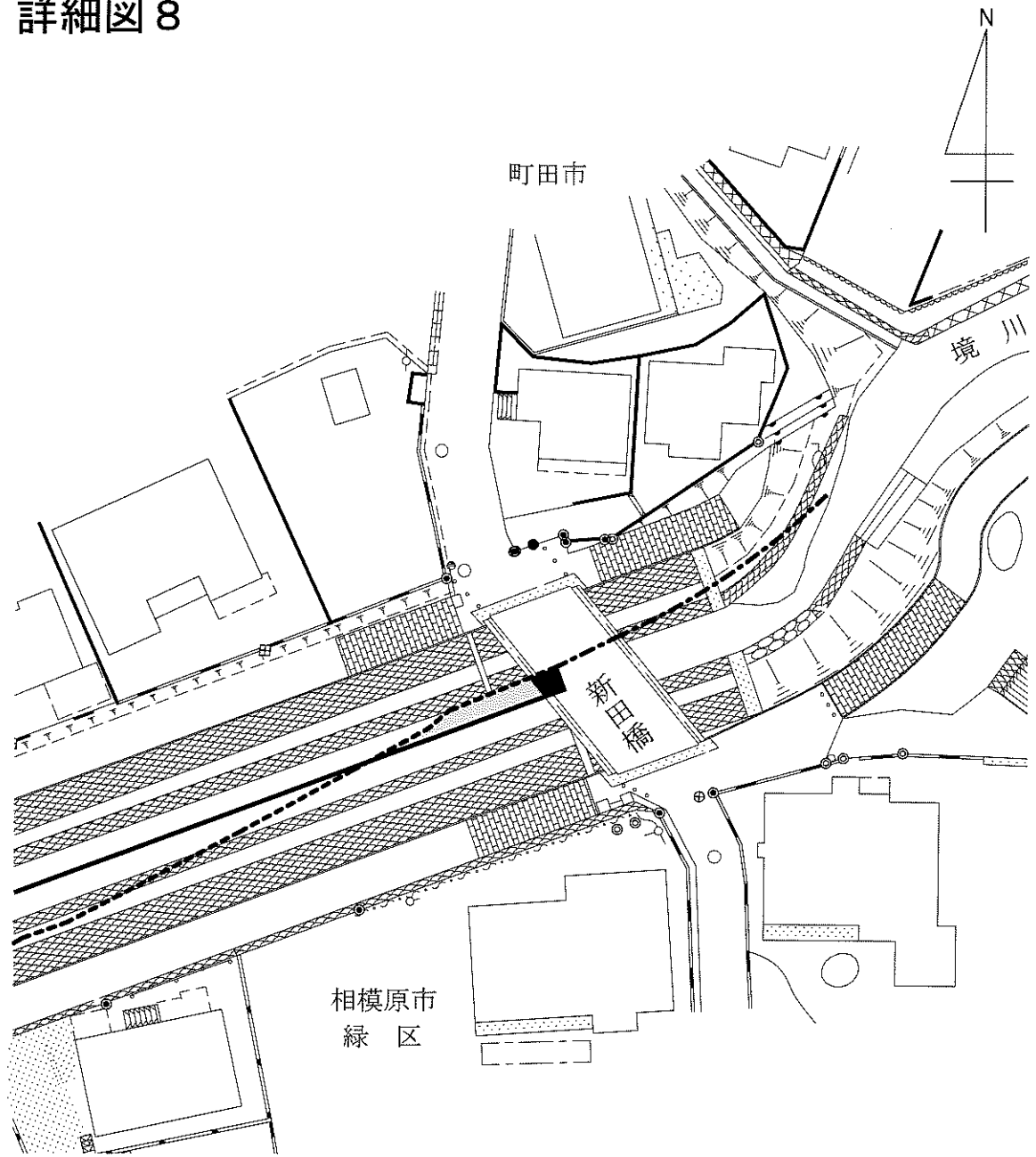
# 詳細図 7








## 凡例

-  町田市に編入する区域
-  町田市に帰属する橋りょう
-  新市境界
-  旧市境界
-  現市境界

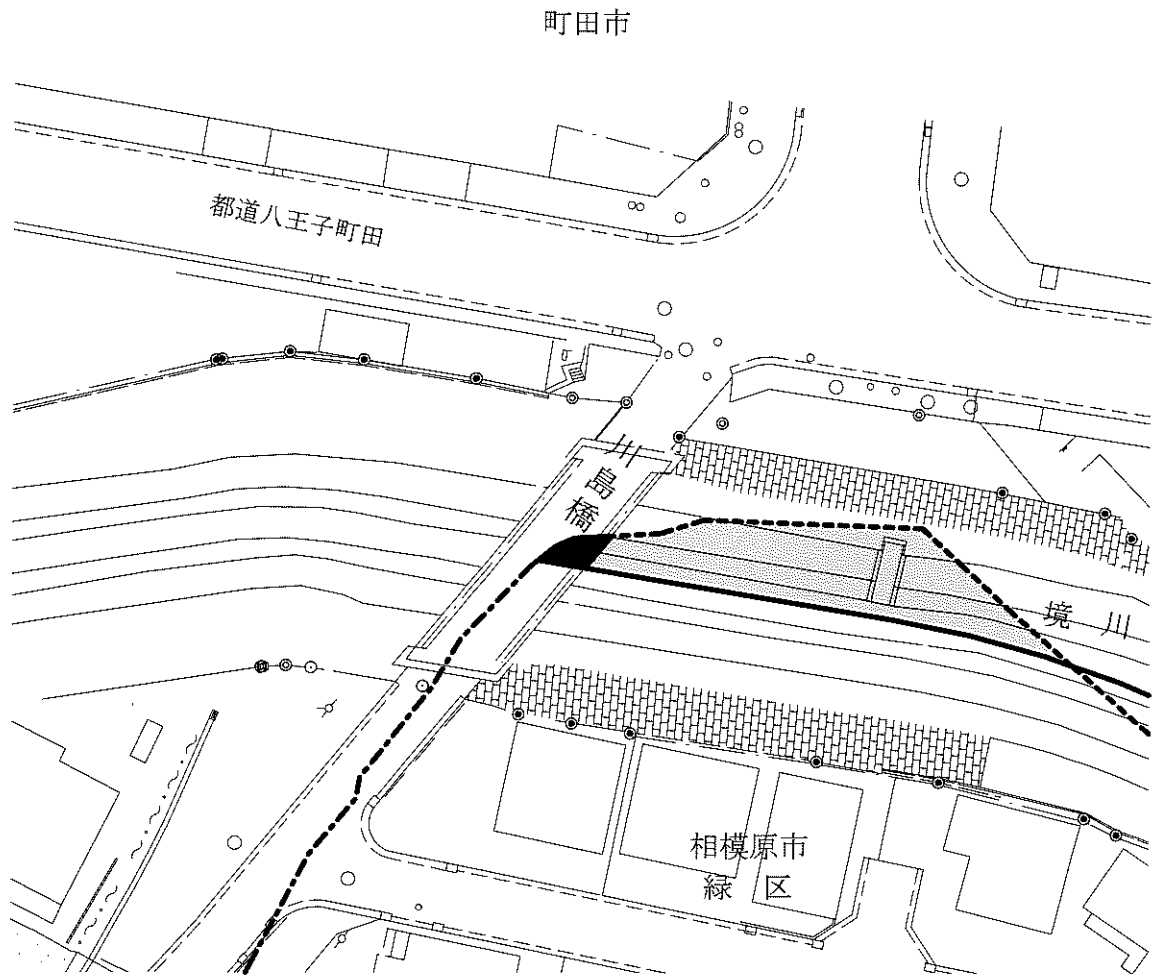
# 詳細図 8








## 凡 例

-  町田市に編入する区域
-  町田市に帰属する橋りょう
-  新市境界
-  旧市境界
-  現市境界

# 詳細図 9

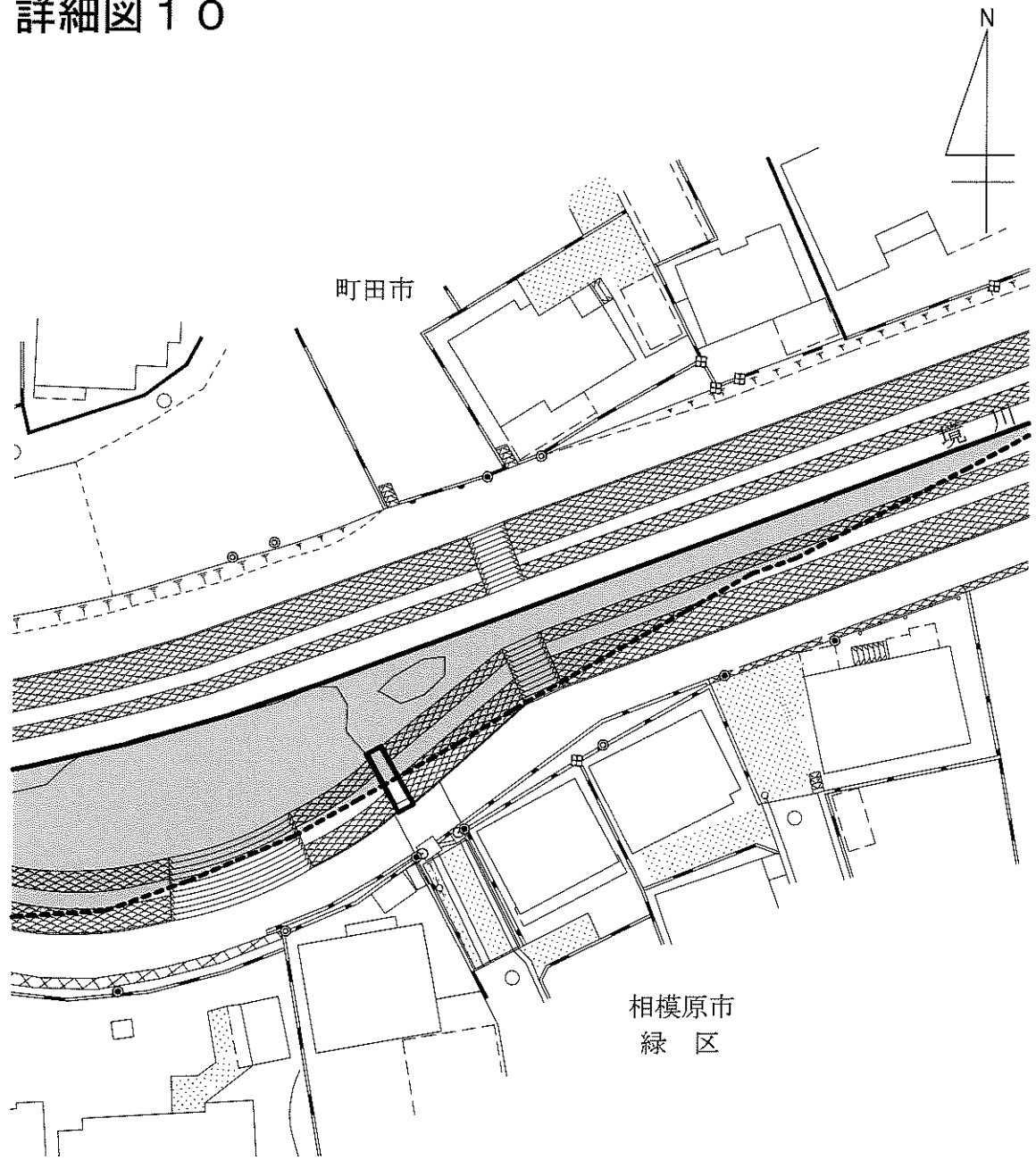


## 凡 例


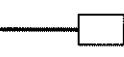


-  町田市に編入する区域
-  町田市に帰属する橋りょう
-  新市境界
-  旧市境界
-  現市境界



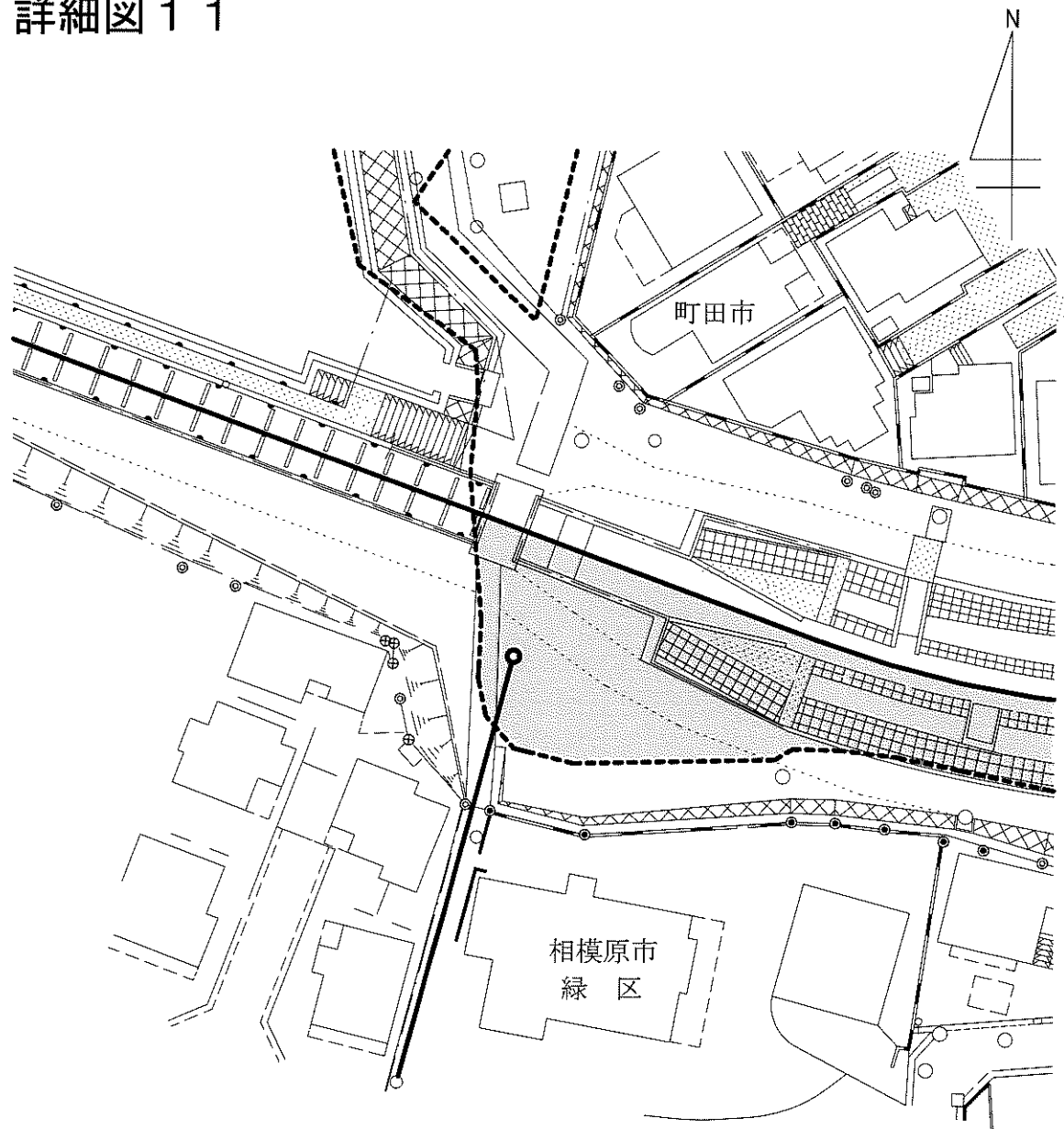
# 詳細図 10




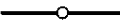


## 凡 例

-  相模原市に編入する区域
-  相模原市の所有とする道路施設  
(排水路)
-  新市境界
-  旧市境界

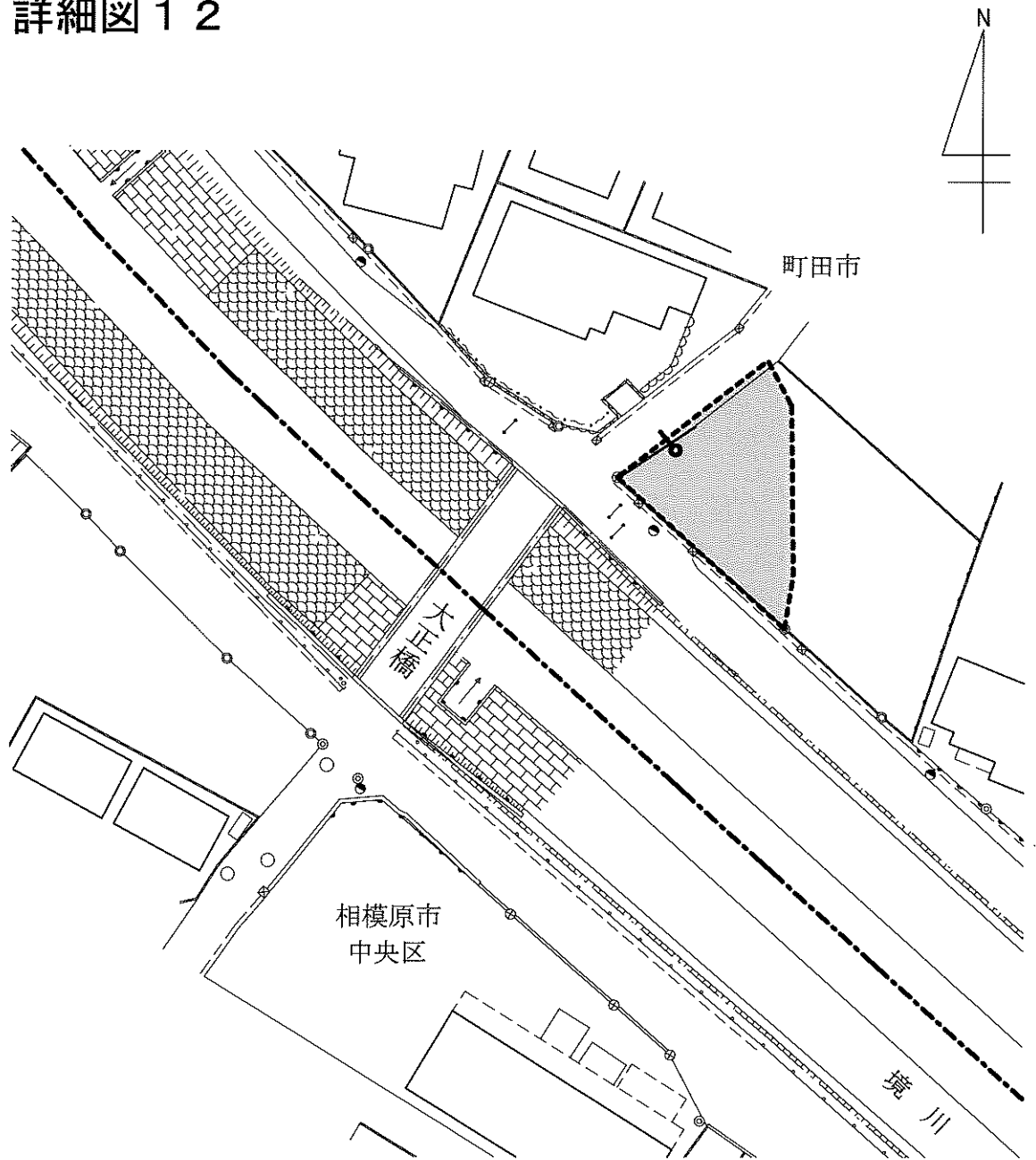
# 詳細図 1 1




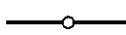



## 凡 例

-  相模原市に編入する区域
-  相模原市の所有とする公共下水道施設  
(雨水管及び人孔)
-  新市境界
-  旧市境界

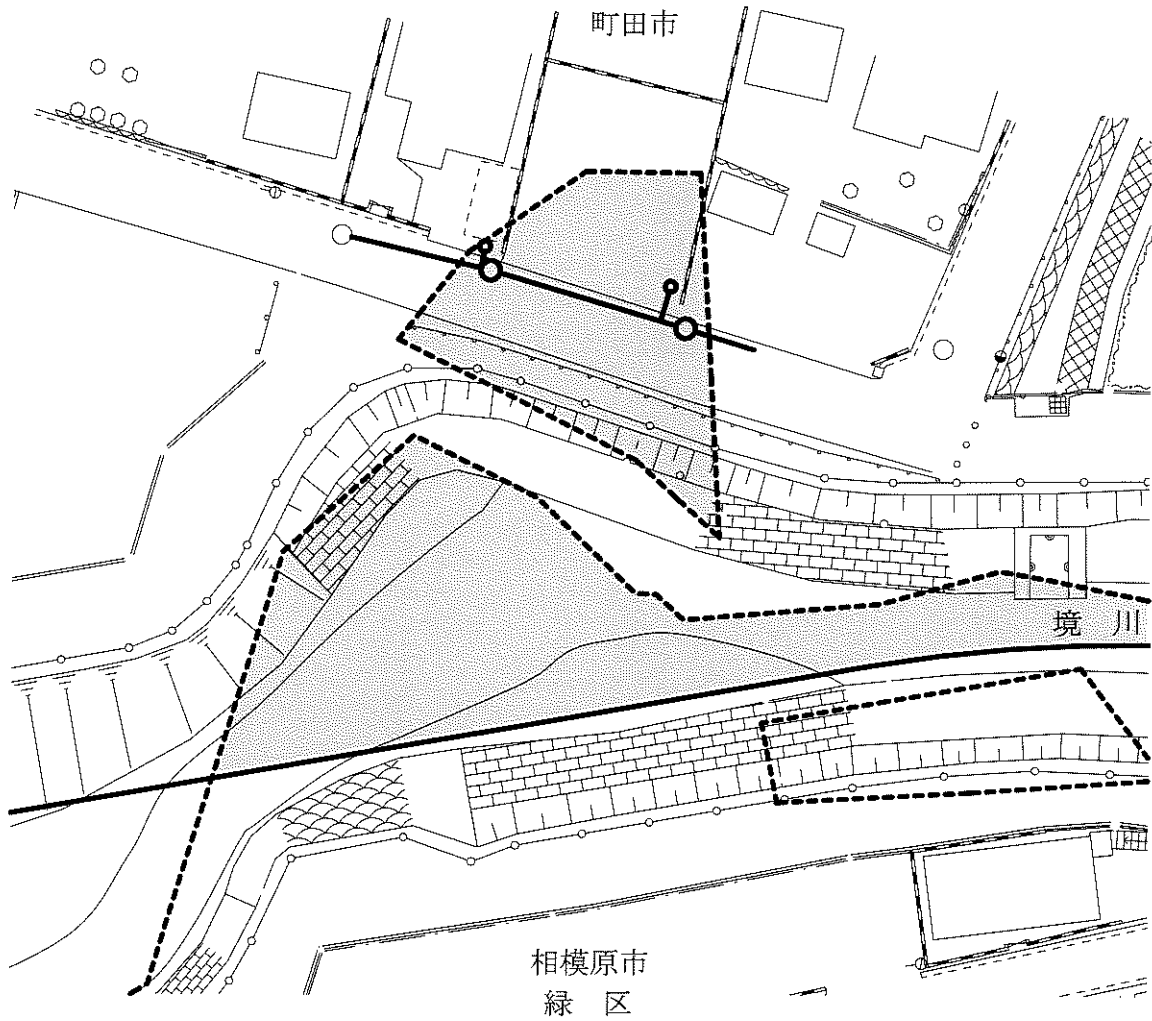
# 詳細図 1 2







## 凡 例

-  町田市に編入する区域
-  町田市に帰属する公共下水道施設  
(公共汚水ます及び取付管)
-  新市境界
-  旧市境界
-  現市境界

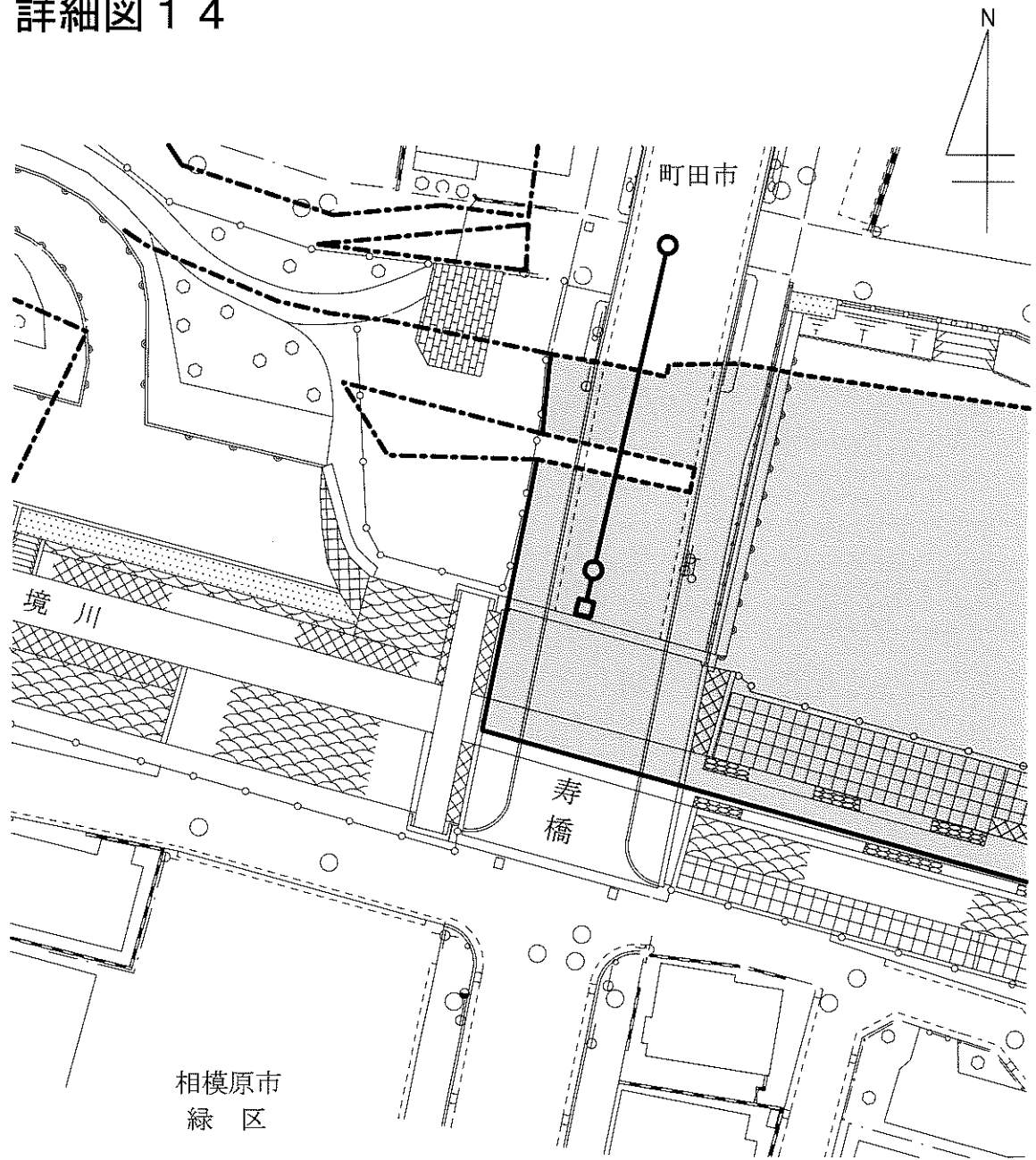
# 詳細図 1 3








## 凡 例

-  町田市に編入する区域
-  町田市の所有とする公共下水道施設  
(公共汚水ます、取付管、汚水管及び人孔)
-  新市境界
-  旧市境界

# 詳細図 1 4



## 凡 例

-  町田市に編入する区域
-  町田市所有とする公共下水道施設  
(雨水管、吐口及び人孔)
-  新市境界
-  旧市境界
-  現市境界