

市道路線の認定について

上記の議案を提出する。

令和元年(2019年)8月28日

提出者 町田市長 石 阪 丈 一

## 市道路線の認定について

道路法（昭和27年法律第180号）第8条第1項の規定に基づき、次の路線を市道に認定する。

路線名	始点	終点	幅員(m)	延長(m)	備考
町田 919号線	南大谷 1426番273地先	南大谷 1426番282地先	4.50～ 5.00	58.72	別図1
町田 921号線	本町田 2944番16地先	本町田 2944番12地先	5.00	38.54	別図2
南 2333号線	南つくし野二丁目 1番24地先	南つくし野二丁目 1番24地先	5.00	49.24	別図3
鶴川 1991号線	大蔵町 377番6地先	大蔵町 377番12地先	5.09	52.18	別図4
忠生 1561号線	町田市常盤町 3196番21地先	相模原市中央区 上矢部二丁目 204番79地先	5.00	35.05	別図5
忠生 1568号線	木曽東三丁目 1026番7地先	木曽東三丁目 1028番6地先	5.00	57.01	別図6
忠生 1569号線	常盤町 3132番5地先	常盤町 3135番16地先	5.00～ 6.11	111.20	別図7
忠生 1570号線	木曽西四丁目 2016番1地先	木曽西四丁目 2017番7地先	4.50～ 5.00	38.29	別図8
堺 956号線	相原町 3148番4地先	相原町 3218番7地先	5.00～ 5.43	51.76	別図9

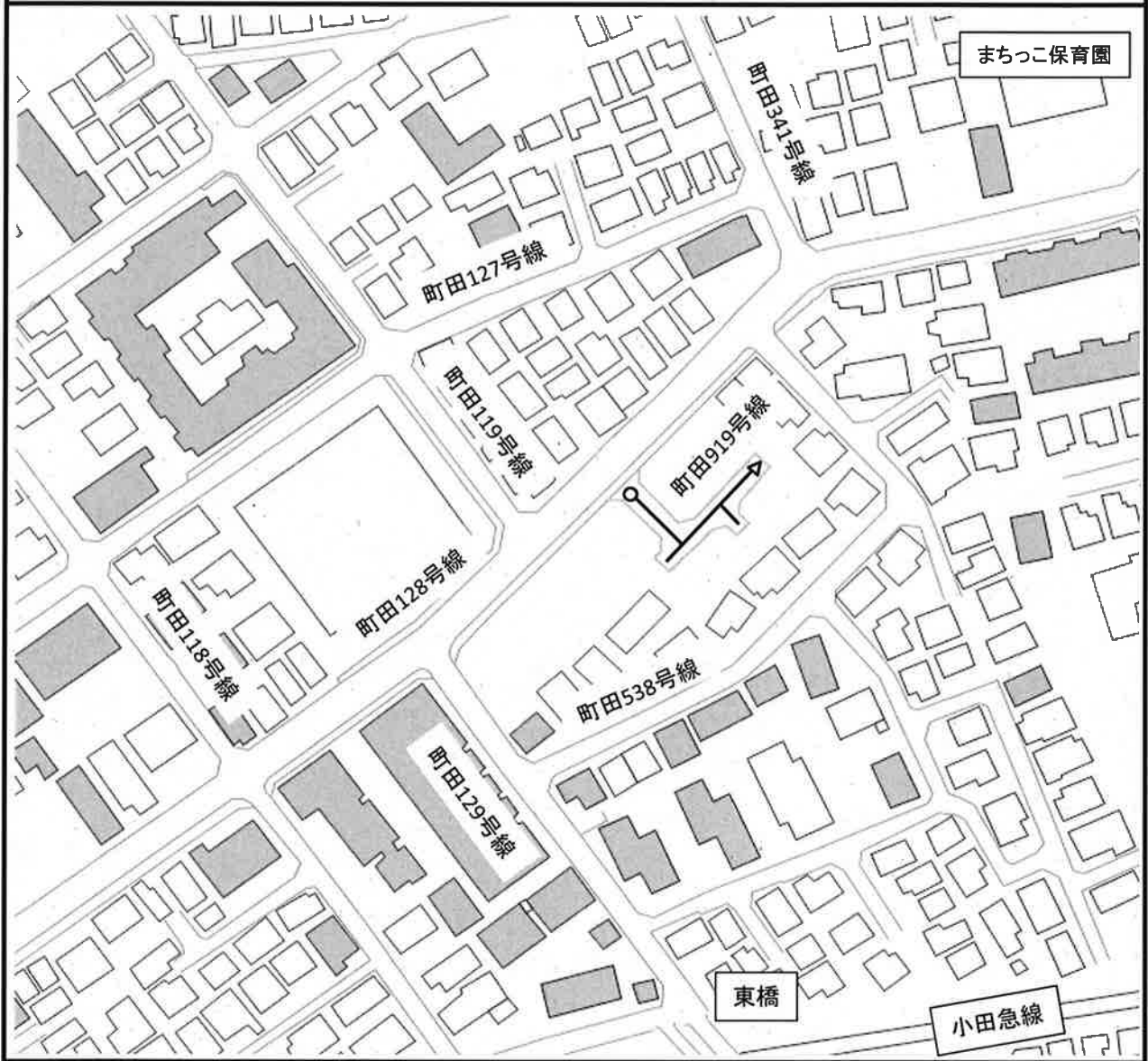

路線名	起 点	終 点	幅員(m)	延長(m)	備考
南 2193 号線	南町田二丁目 478 番 14 地先	南町田二丁目 478 番 1 地先	6.00	69.65	別図 10
忠生 924 号線	常盤町 3221 番 13 地先	常盤町 3225 番 24 地先	5.00～ 6.00	117.07	別図 11
忠生 1566 号線	上小山田町 2918 番 28 地先	上小山田町 2918 番 34 地先	5.00～ 8.78	79.44	別図 12
町田 850 号線	本町田 3047 番 63 地先	本町田 3046 番 1 地先	4.00	84.98	別図 13
鶴川 1990 号線	川崎市麻生区岡上 3 番 1 地先	川崎市麻生区岡上 3 番 1 地先	0.00～ 9.66	17.48	別図 14
堺 959 号線	相原町 792 番 5 地先	相原町 792 番 5 地先	6.00	22.15	別図 15
堺 960 号線	相原町 787 番 2 地先	相原町 787 番 5 地先	14.96～ 22.94	59.64	別図 15
堺 961 号線	相原町 1221 番 1 地先	相原町 1221 番 1 地先	4.00～ 4.05	34.90	別図 16
堺 662 号線	相原町 1226 番 5 地先	相原町 1228 番 5 地先	5.58～ 6.11	90.60	別図 16
町田 920 号線	本町田 3148 番 10 地先	本町田 3127 番 8 地先	4.00～ 6.19	36.24	別図 17
堺 958 号線	相原町 796 番 32 地先	相原町 1158 番 1 地先	3.62～ 6.10	243.78	別図 18

## 説明

本件は、開発行為により築造された道路、私道移管事業や寄附により町田市に移管された道路、東京都から移管予定の道路及び事業により築造予定の道路を市道として認定するものです。

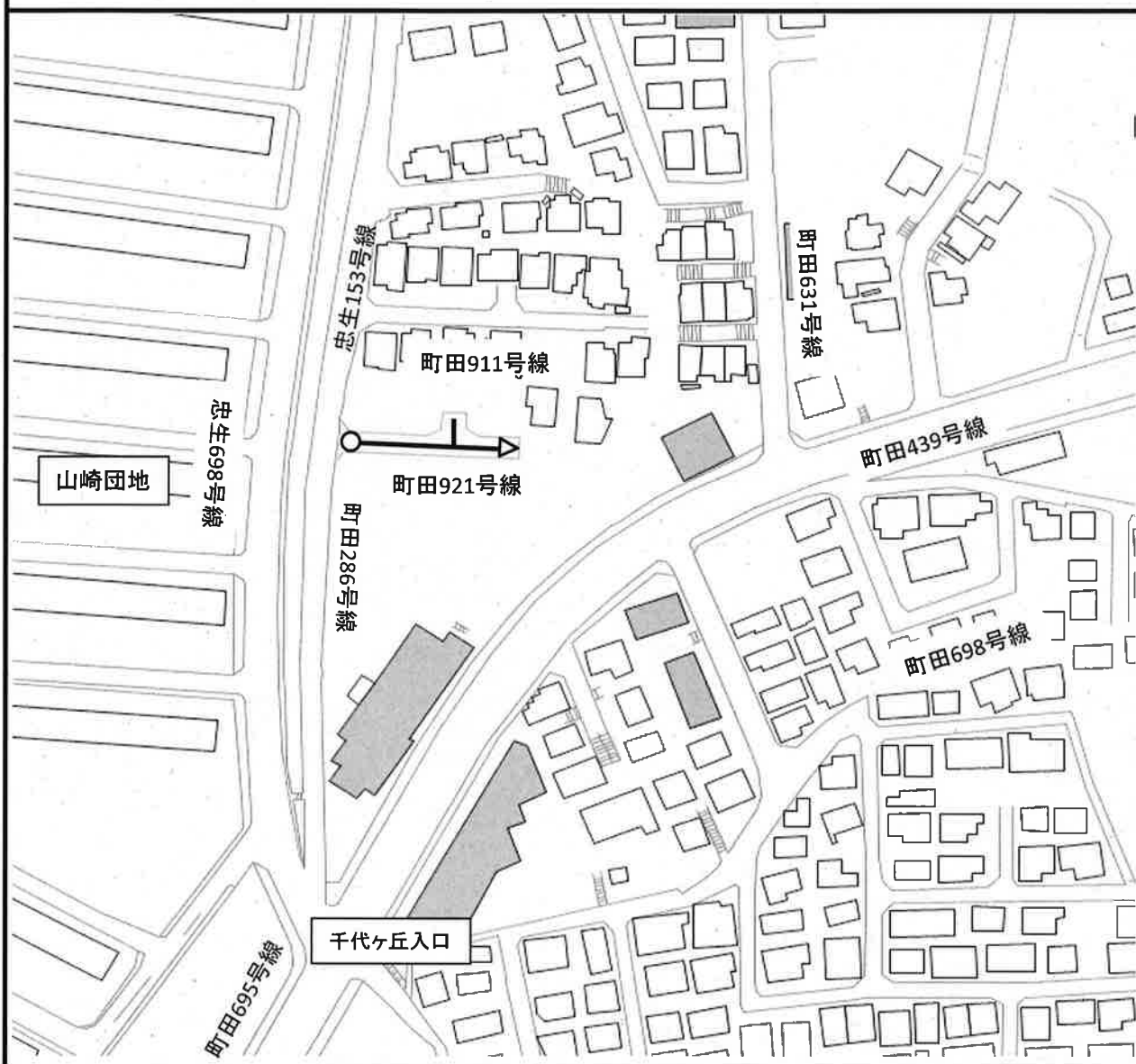

# 市道路線の認定略図

町田市南大谷 地内  
市道 町田919号線



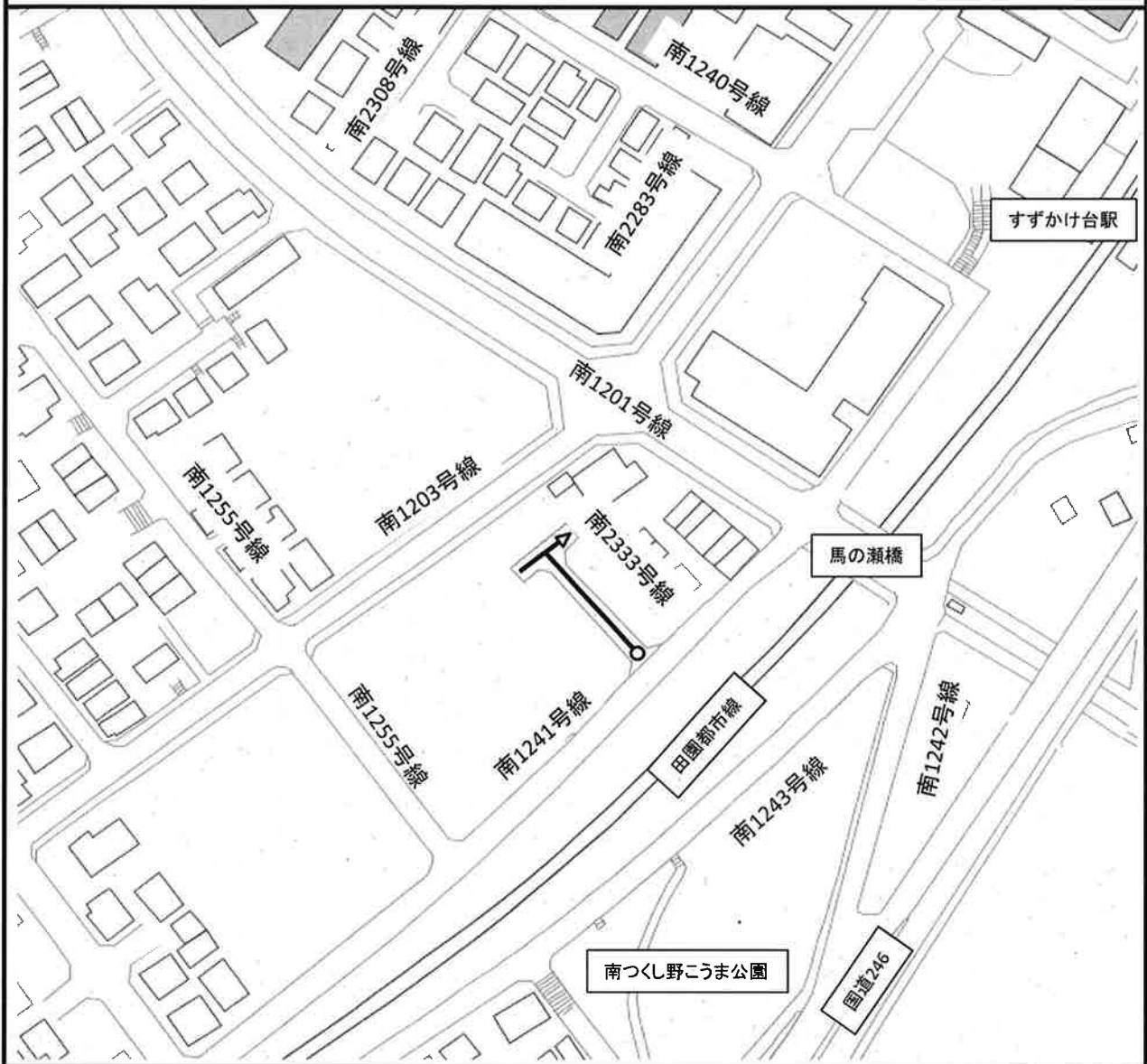

# 市道路線の認定略図

町田市本町田 地内  
市道 町田921号線




# 市道路線の認定略図

町田市南つくし野二丁目 地内  
市道 南2333号線



# 市道路線の認定略図

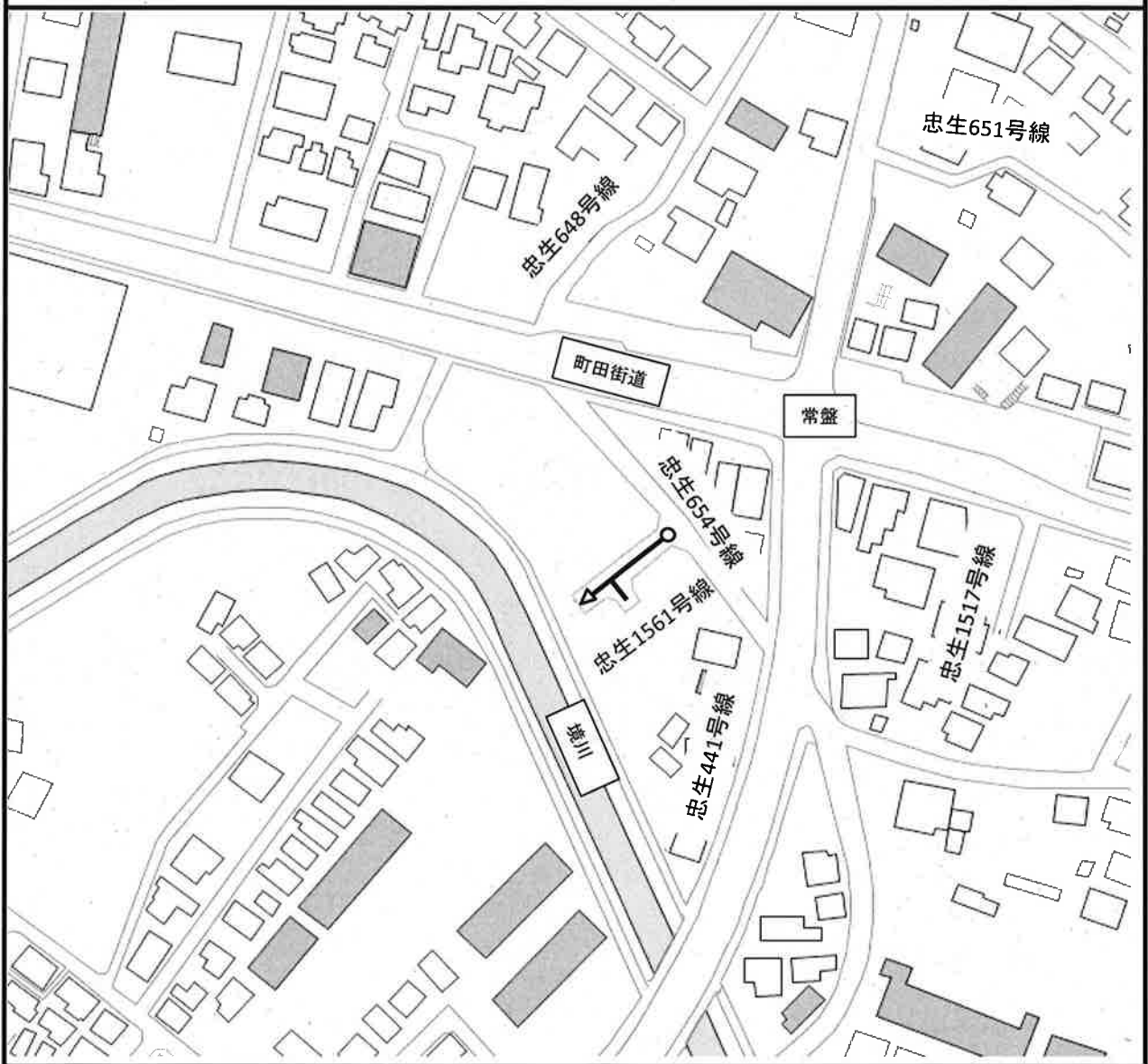

町田市大蔵町 地内  
市道 鶴川1991号線





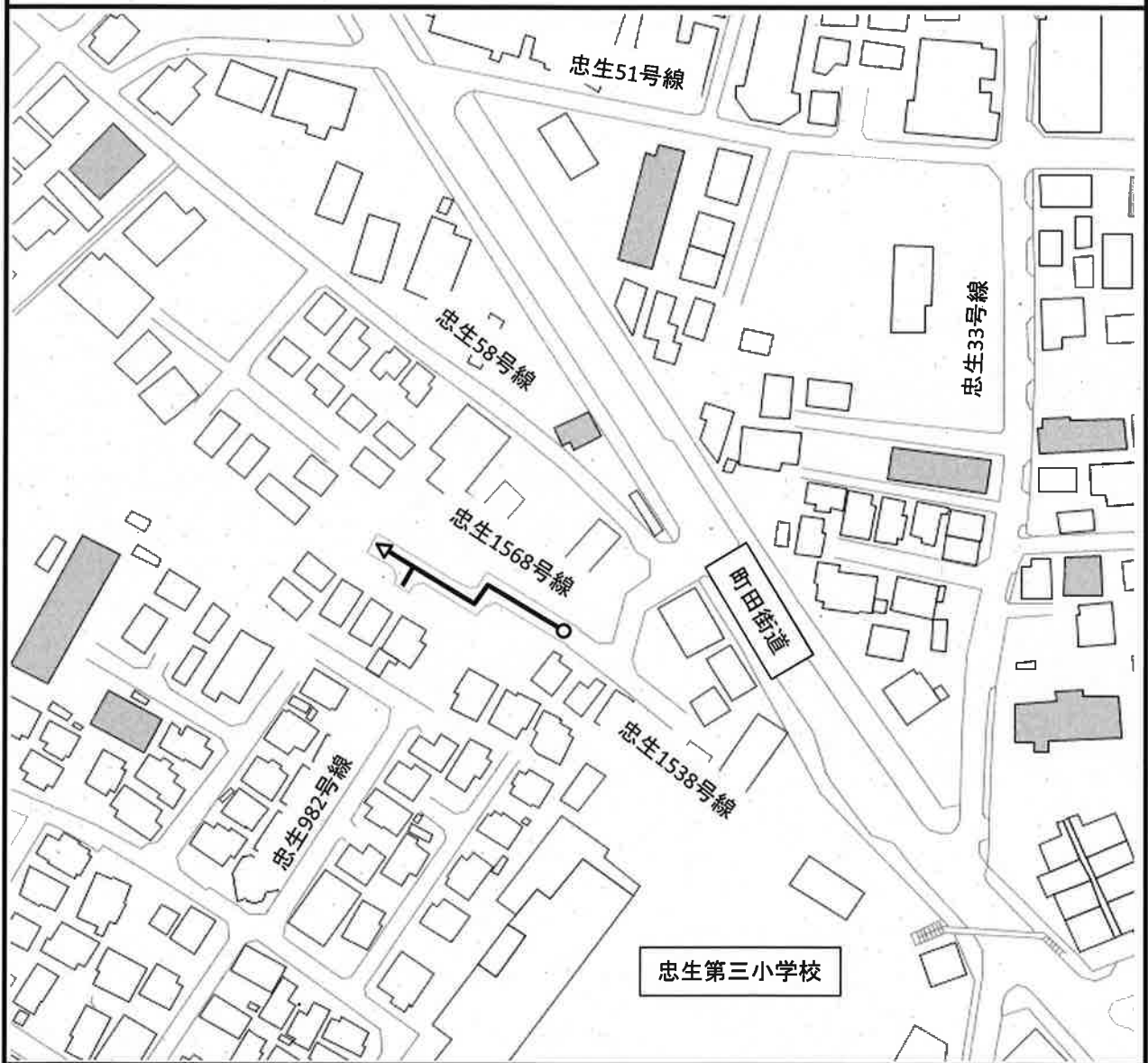
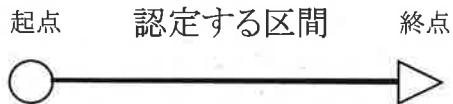
# 市道路線の認定略図

町田市常盤町、相模原市中央区上矢部二丁目 地内  
市道 忠生1561号線



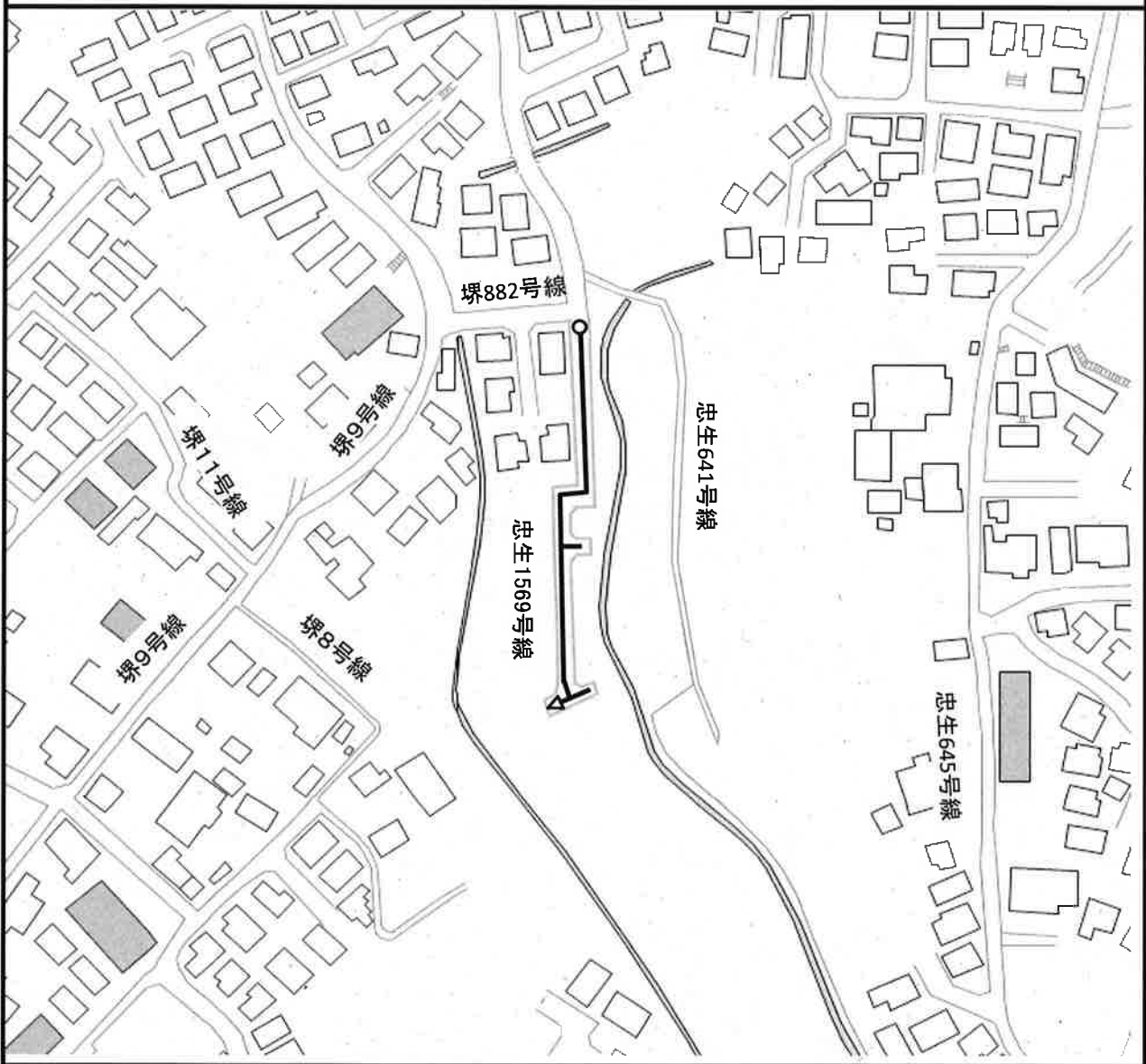
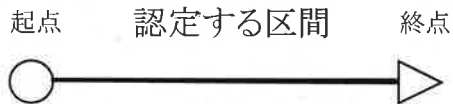
# 市道路線の認定略図

町田市木曽東三丁目 地内  
市道 忠生1568号線



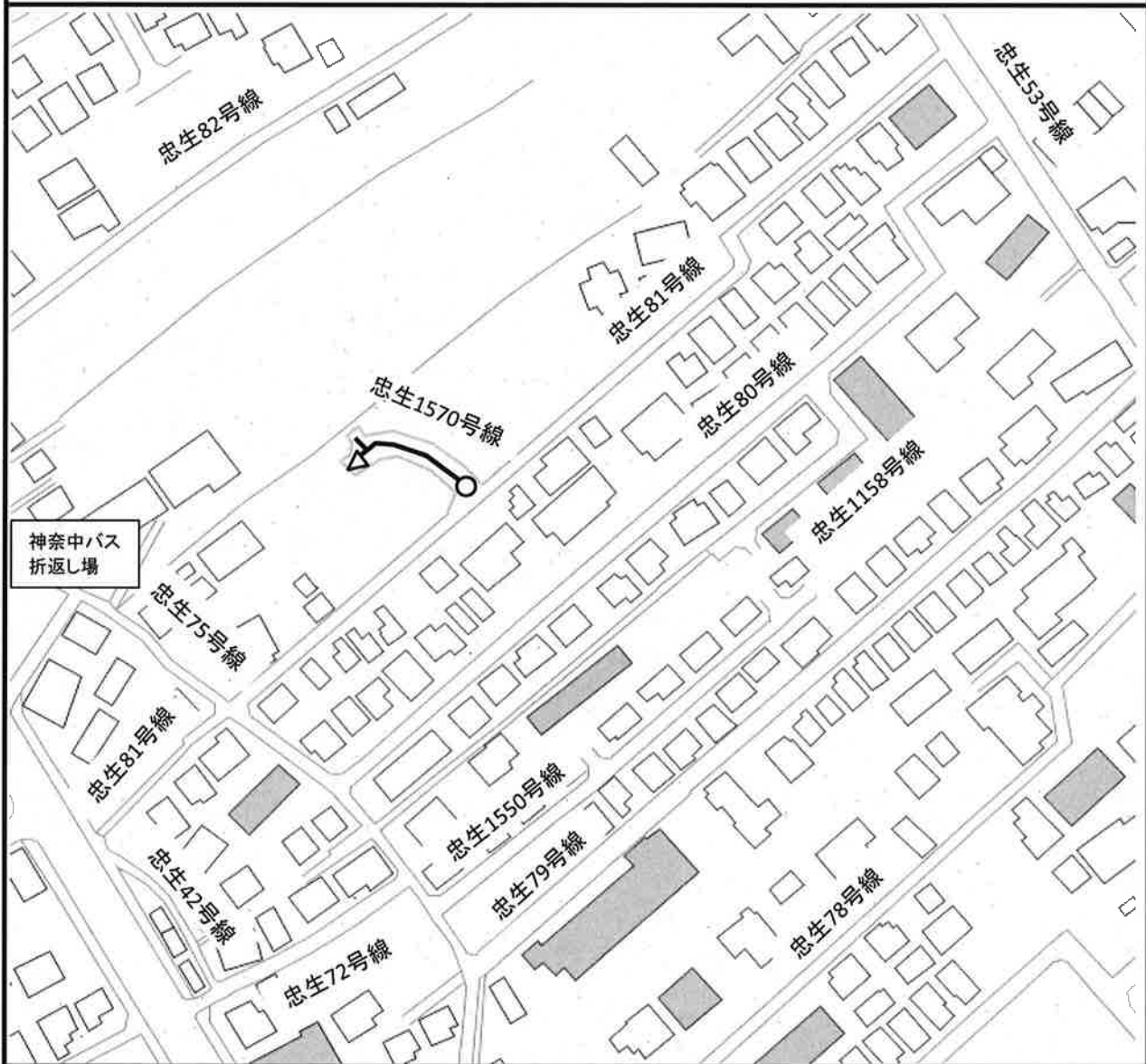

# 市道路線の認定略図

町田市常盤町 地内  
市道 忠生1569号線



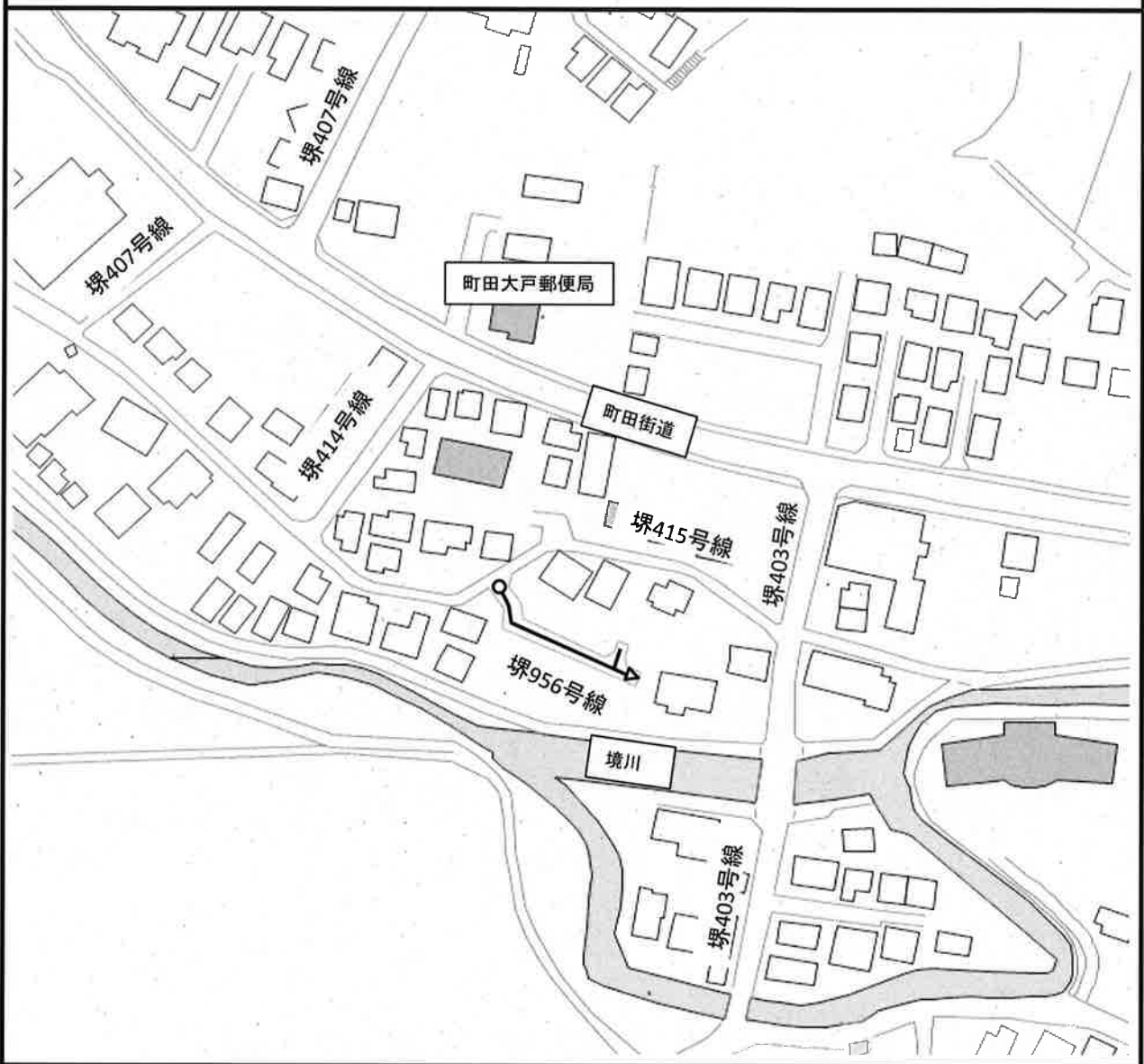
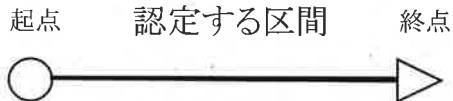
# 市道路線の認定略図

町田市木曾西四丁目 地内  
市道 忠生1570号線



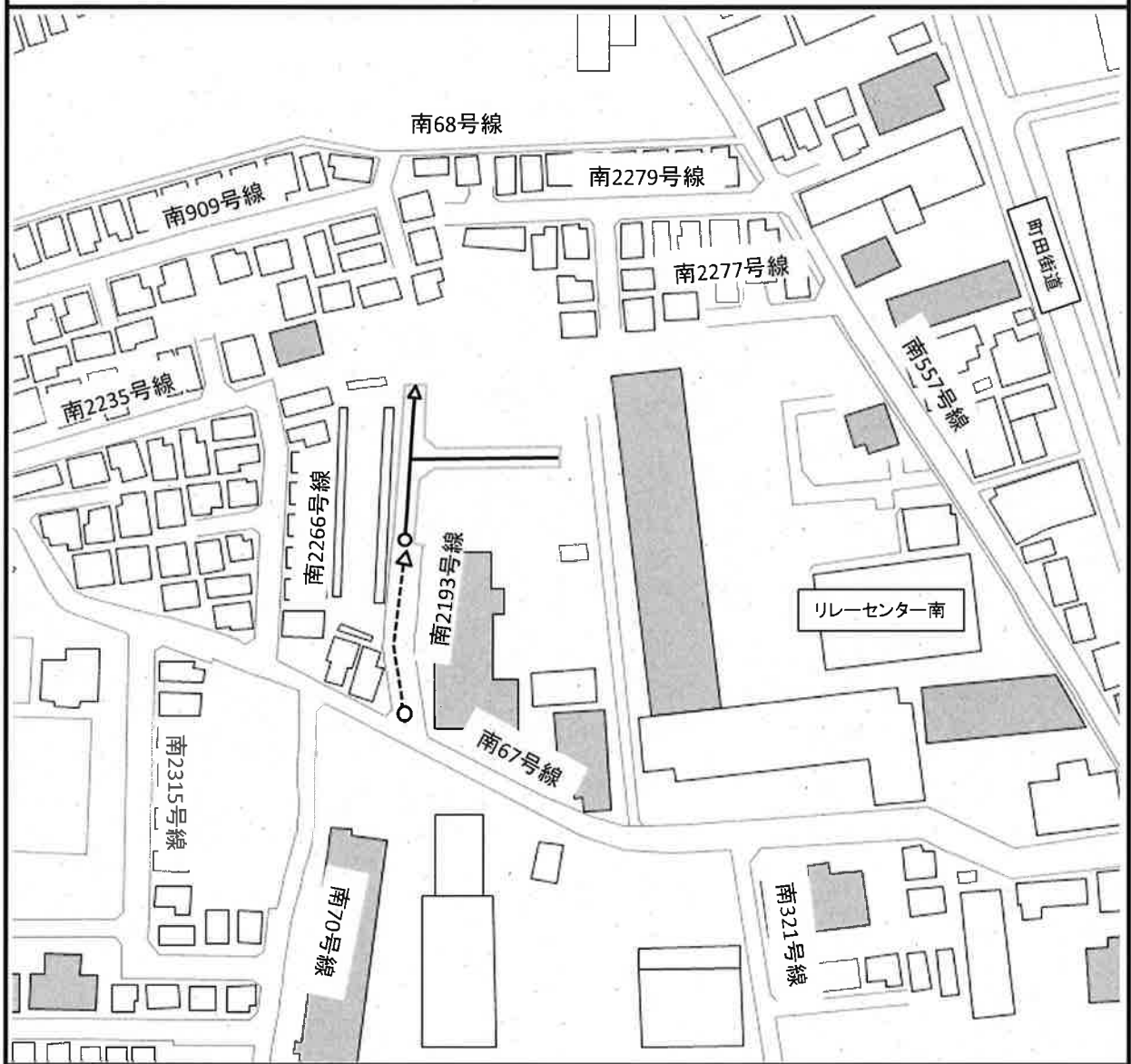
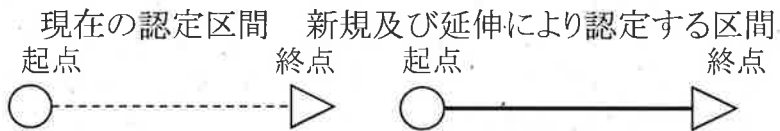
# 市道路線の認定略図

町田市相原町 地内  
市道 塚956号線



# 市道路線の認定略図

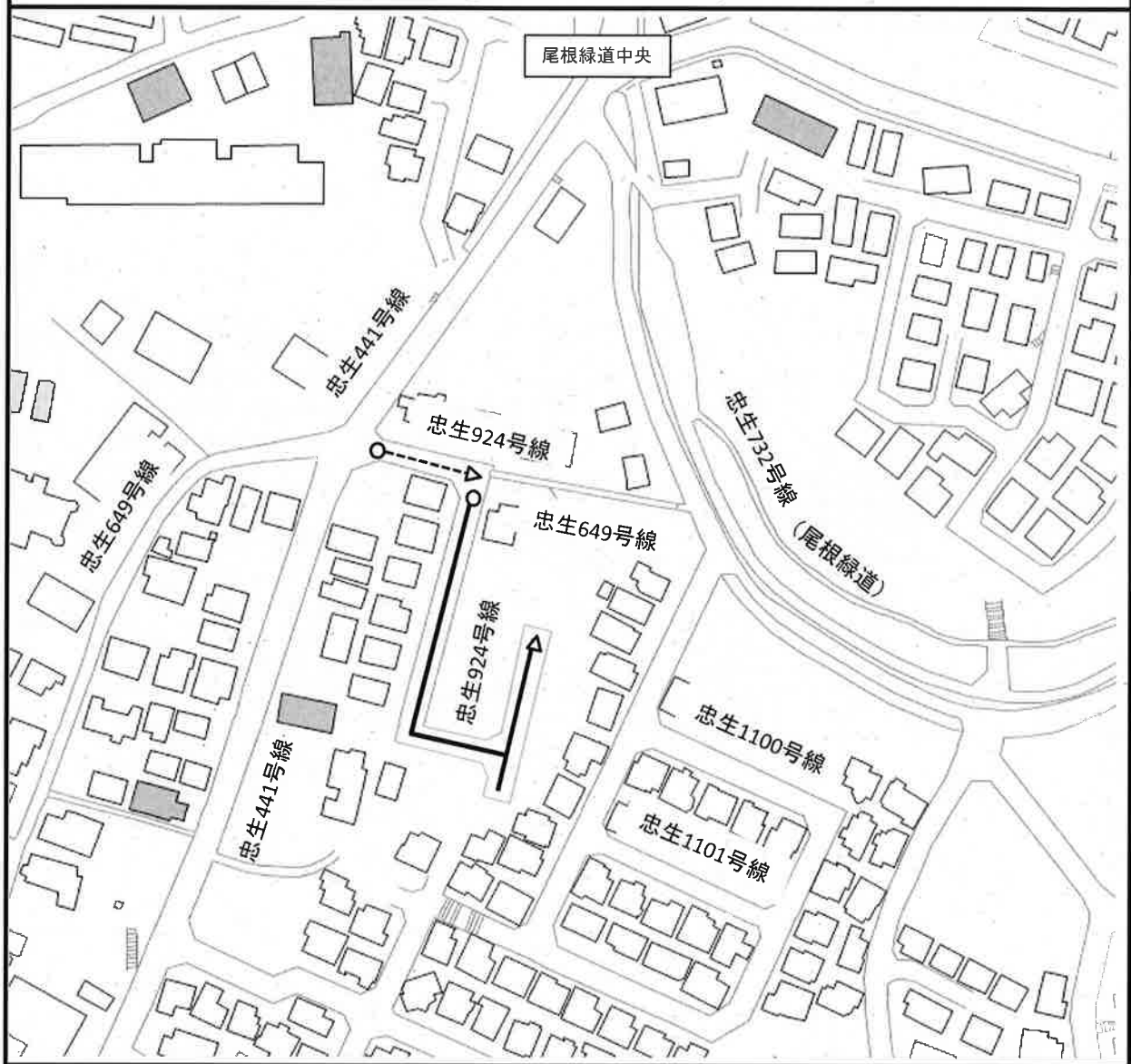
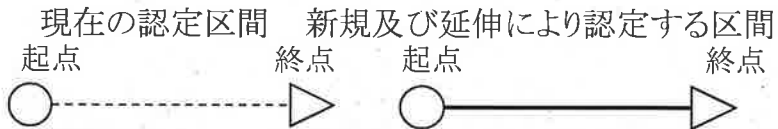
町田市南町田二丁目 地内  
市道 南2193号線



# 市道路線の認定略図

町田市常盤町 地内

市道 忠生924号線



# 市道路線の認定略図

町田市上山田町 地内  
市道 忠生1566号線



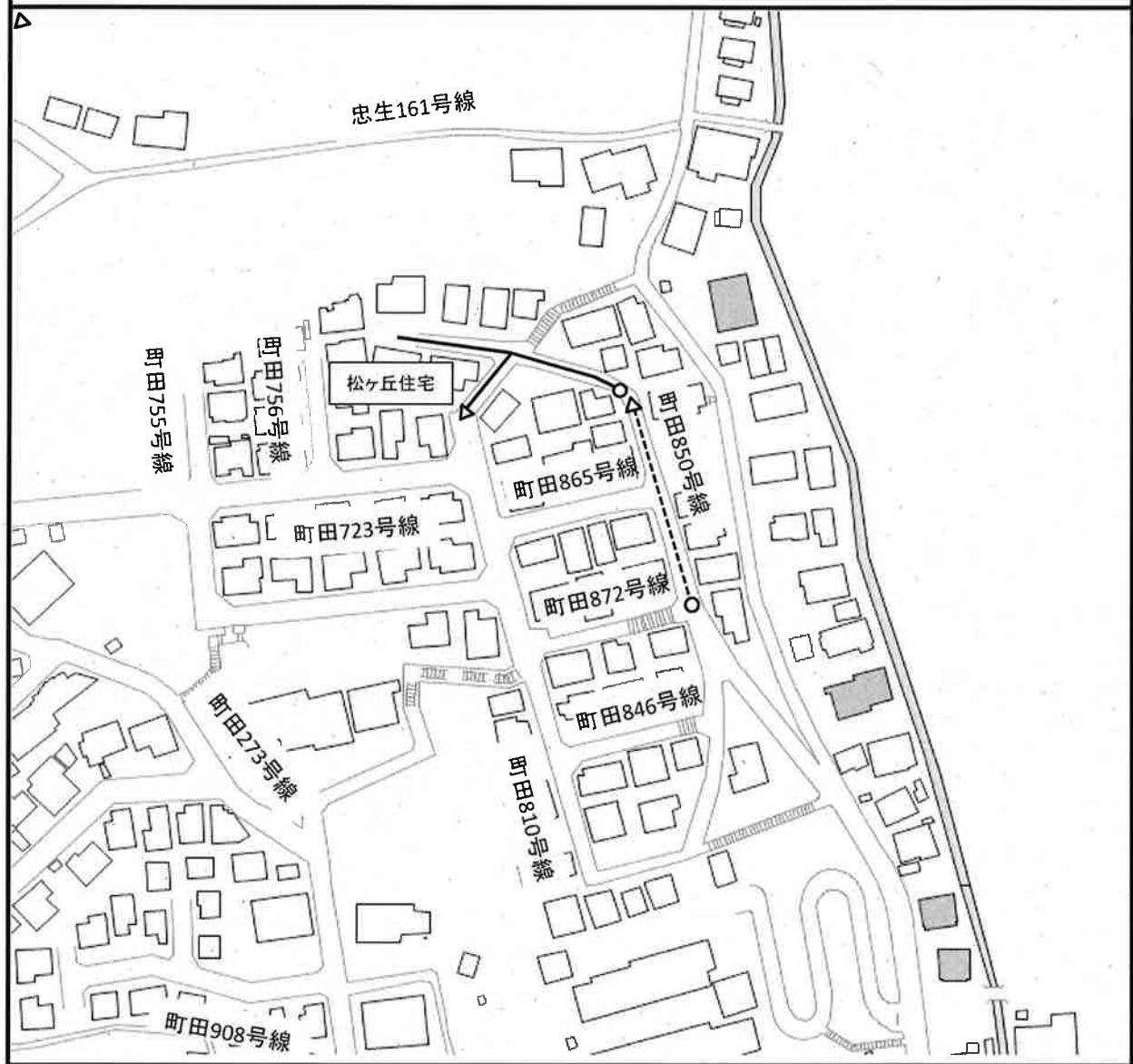
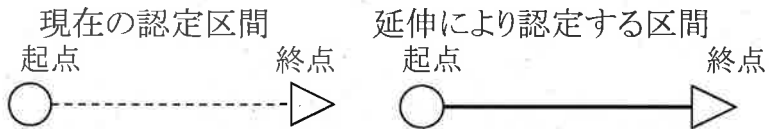
起点      認定する区間      終点





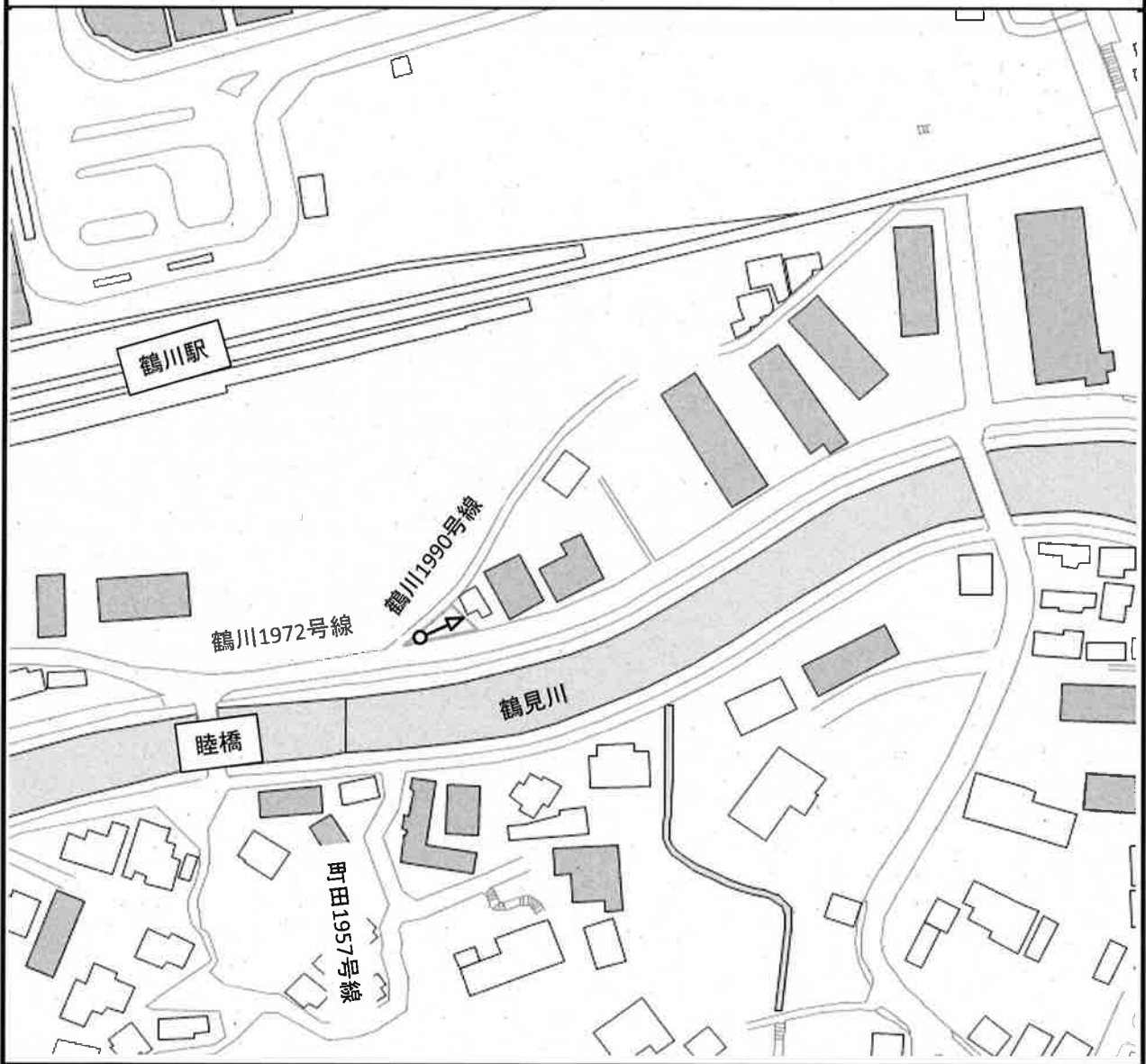
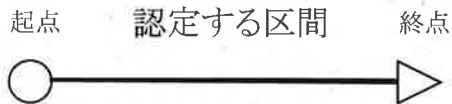
# 市道路線の認定略図

町田市本町田 地内  
市道 町田850号線



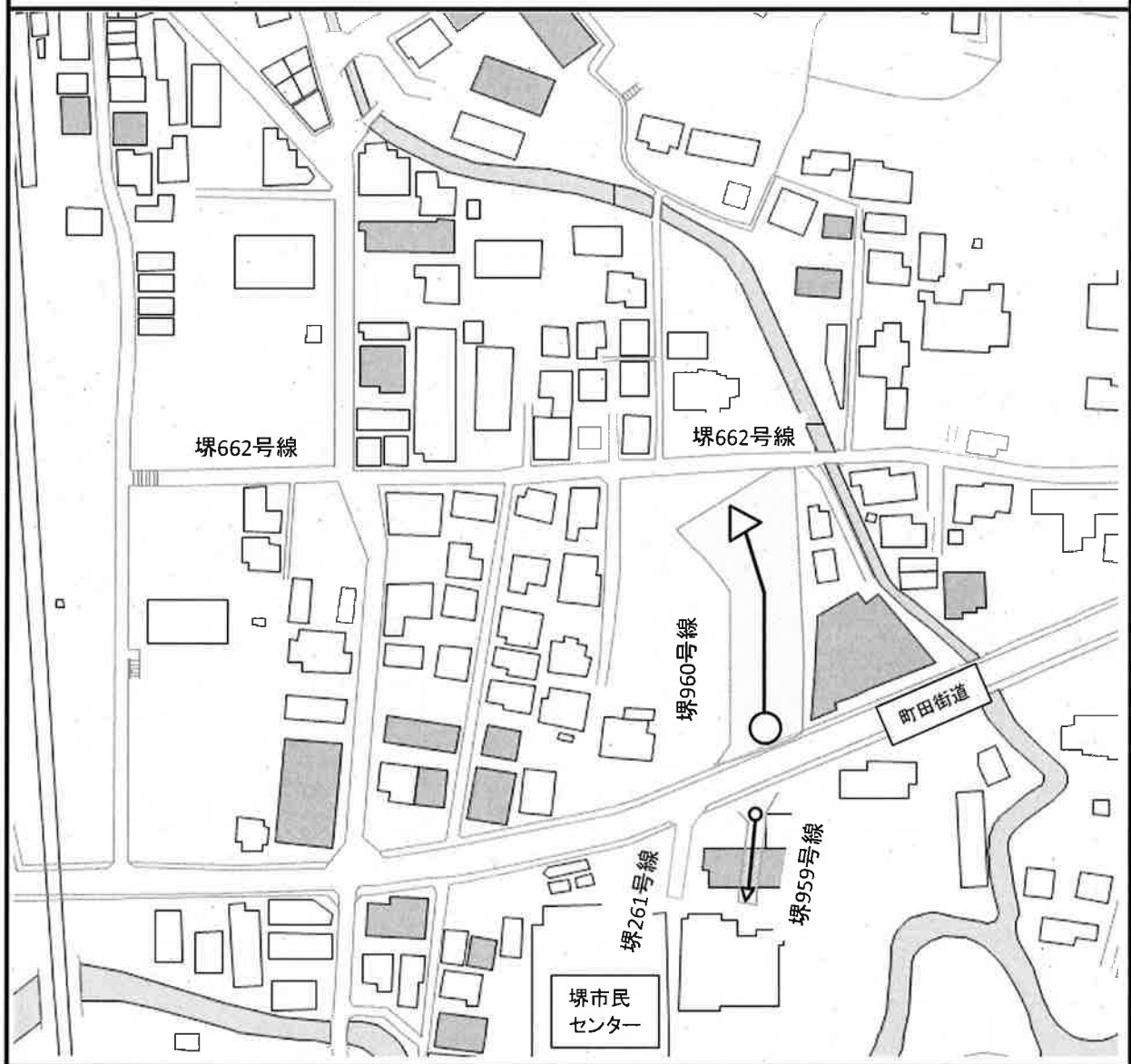
# 市道路線の認定略図

川崎市麻生区岡上 地内  
市道 鶴川1990号線



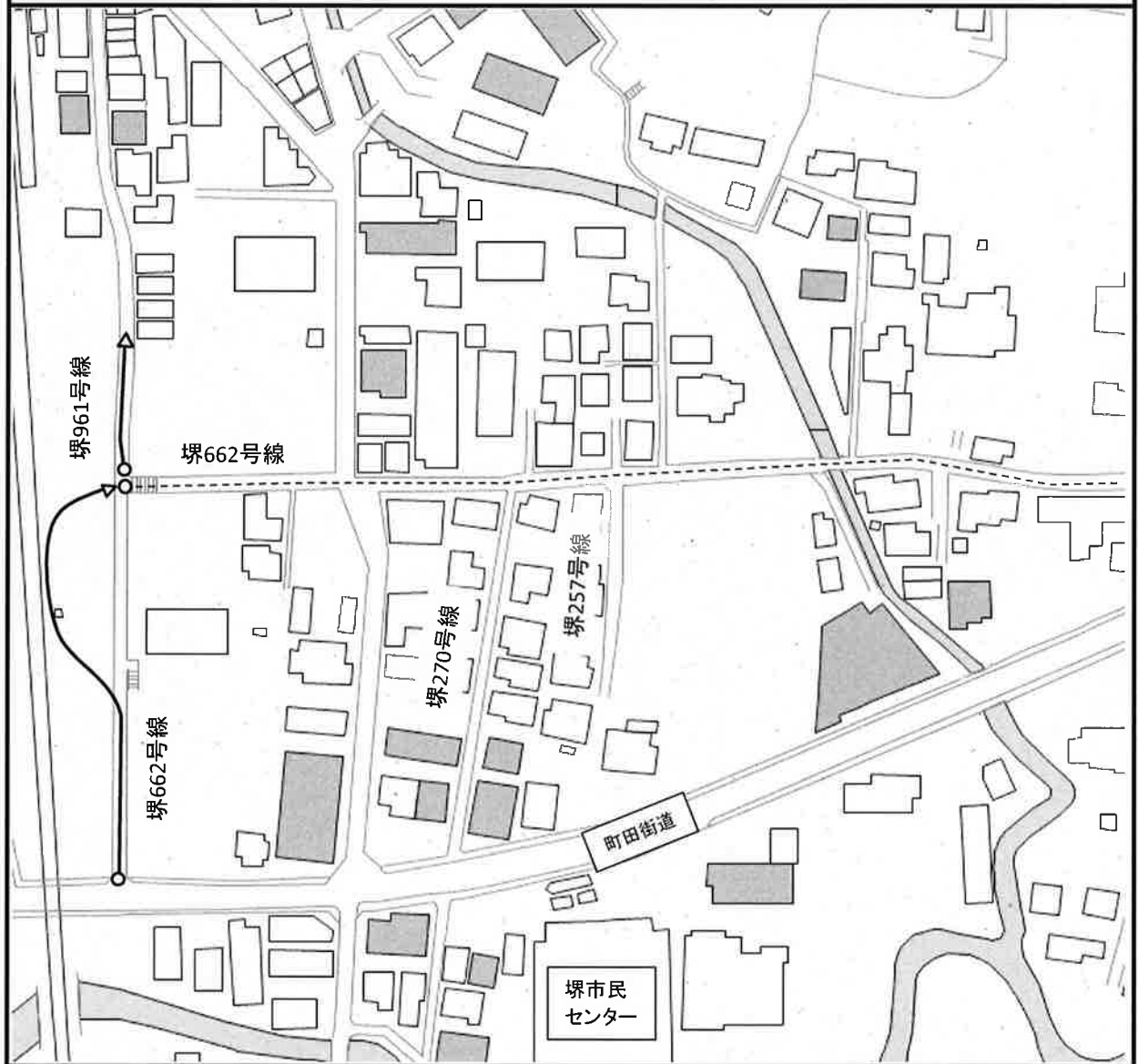
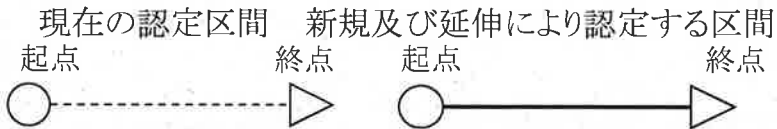
# 市道路線の認定略図

町田市相原町 地内  
市道 堺959号線 堺960号線



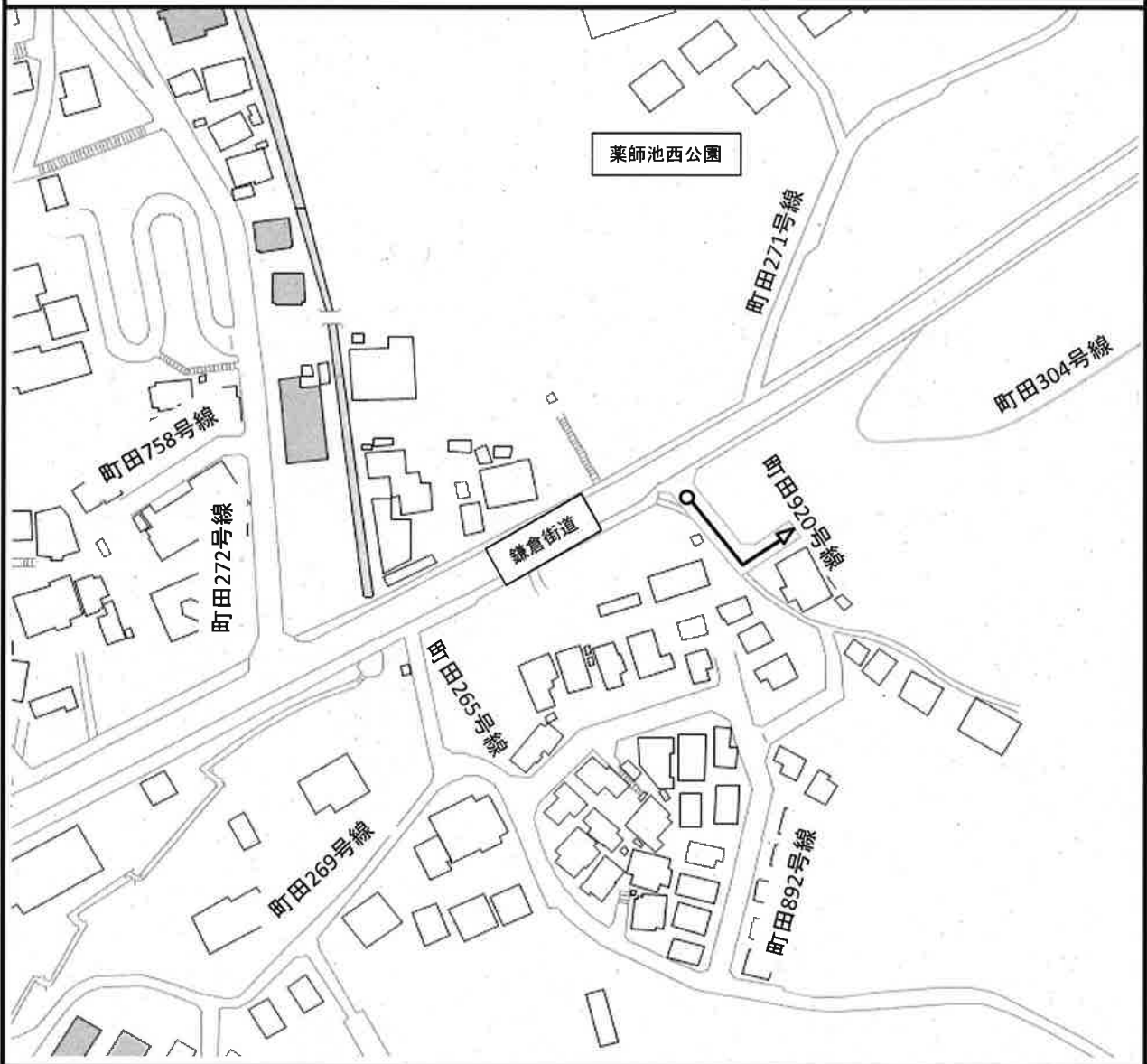

# 市道路線の認定略図

町田市相原町 地内  
市道 堺662号線 堺961号線



# 市道路線の認定略図

町田市本町田 地内  
市道 町田920号線



# 市道路線の認定略図

町田市相原町 地内  
市道 堺958号線



起点      認定する区間      終点

