

市道路線の認定について

上記の議案を提出する。

平成 2 8 年 ( 2 0 1 6 年 ) 2 月 2 5 日

提出者 町田市長 石 阪 丈 一

## 市道路線の認定について

道路法（昭和27年法律第180号）第8条第1項の規定に基づき、次の路線を市道に認定する。

路線名	起 点	終 点	幅員(m)	延長(m)	備考
町田 901号	玉川学園七丁目 4095番3地先	玉川学園七丁目 4095番8地先	5.00	64.84	別図1
南 2313号	東玉川学園四丁目 3470番51地先	東玉川学園四丁目 3470番44地先	5.00	65.10	別図2
南 2314号	金森東一丁目 1146番20地先	金森東一丁目 1146番26地先	5.00	43.80	別図3
南 2315号	鶴間 489番20地先	鶴間 489番11地先	6.00	117.06	別図4
鶴川 1966号	野津田町 654番5地先	野津田町 654番9地先	5.00	72.85	別図5
鶴川 1967号	鶴川六丁目 10番14地先	鶴川六丁目 10番17地先	5.00	47.90	別図6
鶴川 1968号	野津田町 2611番18地先	野津田町 2611番12地先	5.00	92.32	別図7
鶴川 1969号	大蔵町 1579番14地先	大蔵町 1579番8地先	4.50～ 5.00	42.14	別図8
忠生 1544号	上小山田町 462番27地先	上小山田町 476番8地先	5.00	80.73	別図9

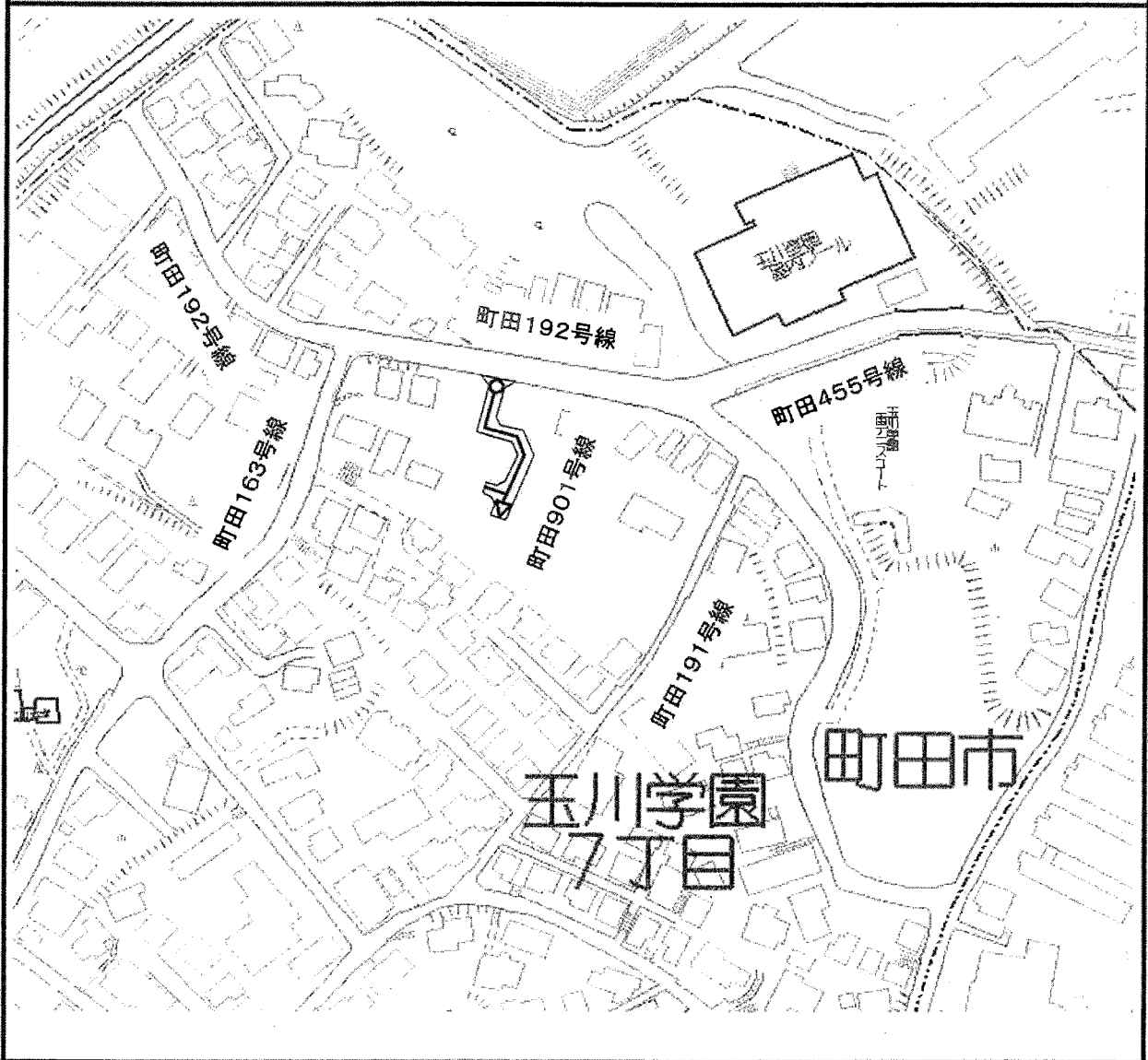

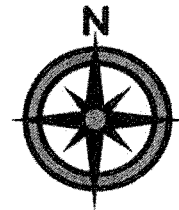
路線名	起 点	終 点	幅員(m)	延長(m)	備考
忠生 1546号	山崎町 1495番 地先	山崎町 1497番7 地先	5.00～ 6.41	48.37	別図10
忠生 1548号	木曾西一丁目 1937番28 地先	木曾西一丁目 1937番21 地先	5.00	90.07	別図11
忠生 1549号	木曾西一丁目 1937番40 地先	木曾西一丁目 1937番13 地先	5.00	91.45	別図11
忠生 1550号	木曾西四丁目 1584番3 地先	木曾西四丁目 1581番6 地先	5.00	127.64	別図12
鶴川 1839号	真光寺町 879番5 地先	真光寺町 989番4 地先	5.00～ 6.00	75.63	別図13
忠生 971号	函師町 6番4 地先	下小山田町 1番7 地先	5.00	80.36	別図14
南 2311号	金森東三丁目 968番3 地先	金森東三丁目 968番23 地先	5.00～ 5.04	135.05	別図15
忠生 1543号	木曾西五丁目 2098番15 地先	木曾西五丁目 1348番7 地先	4.00	85.36	別図16
鶴川 1679号	小野路町 2234番55 地先	小野路町 2234番44 地先	4.00	30.87	別図17
堺 784号	相原町 1804番11 地先	相原町 1803番140 地先	4.00	85.99	別図18

## 説明

本件は、開発行為により築造された道路、私道移管事業により移管された道路を市道として認定するものです。

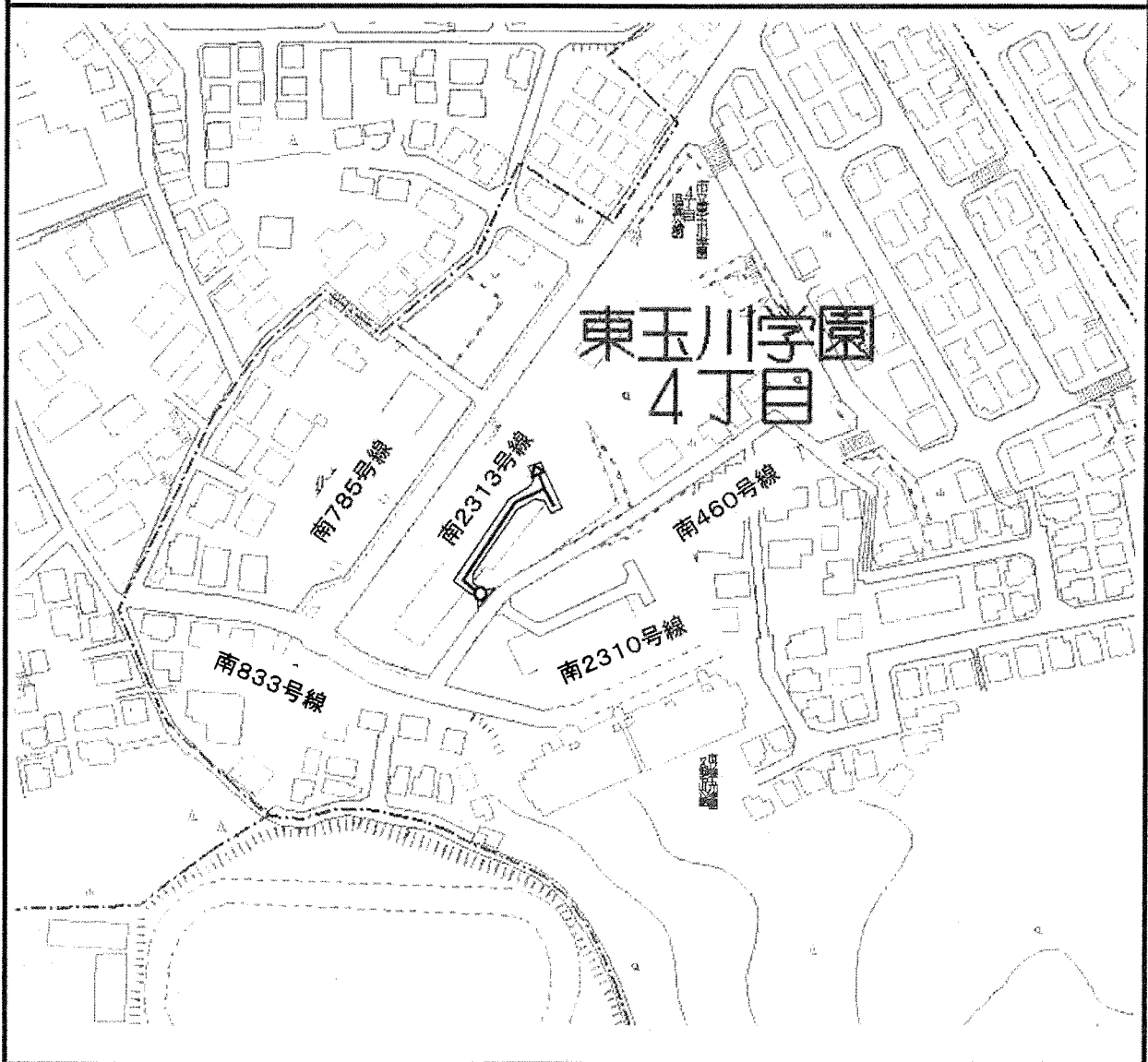
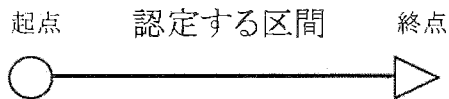
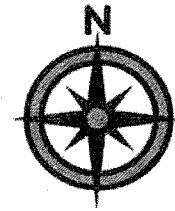
# 市道路線の認定略図

町田市玉川学園七丁目 地内  
市道 町田901号線



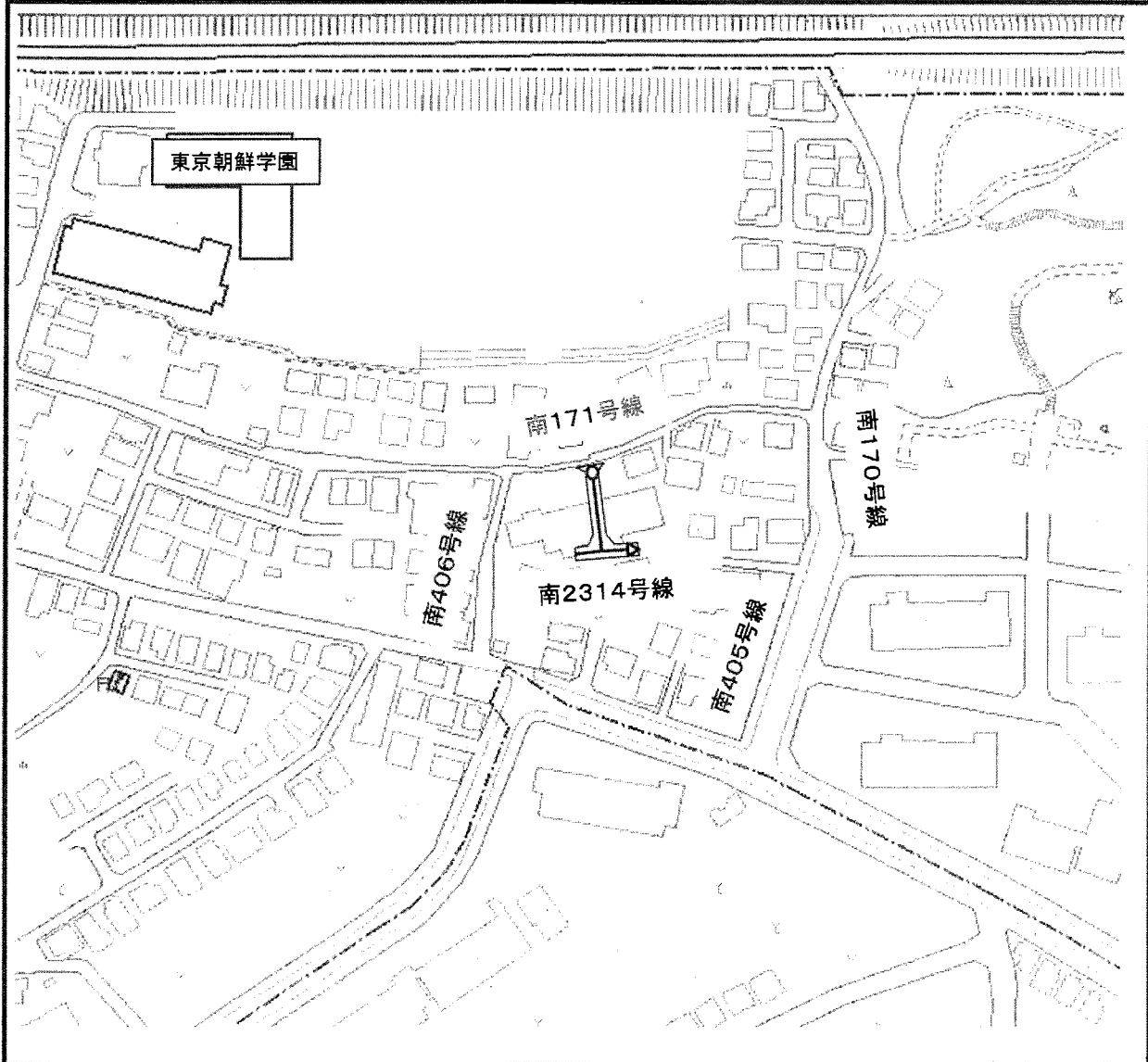
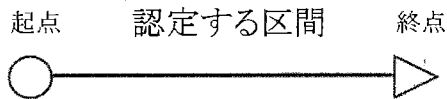
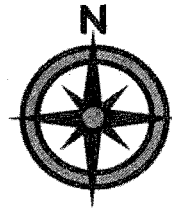
# 市道路線の認定略図

町田市東玉川学園四丁目 地内  
市道 南2313号線



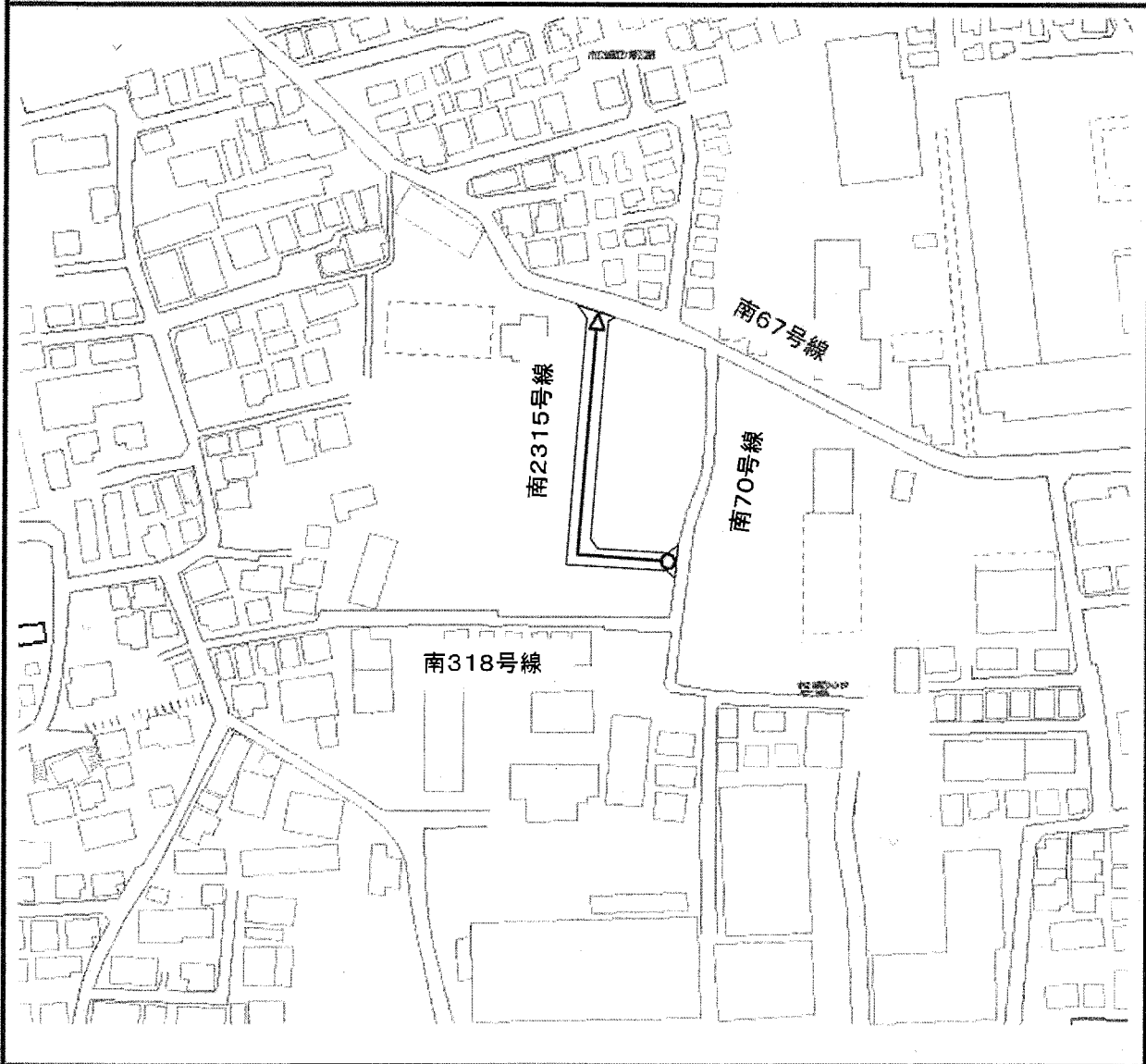


# 市道路線の認定略図

町田市金森東一丁目 地内  
市道 南2314号線



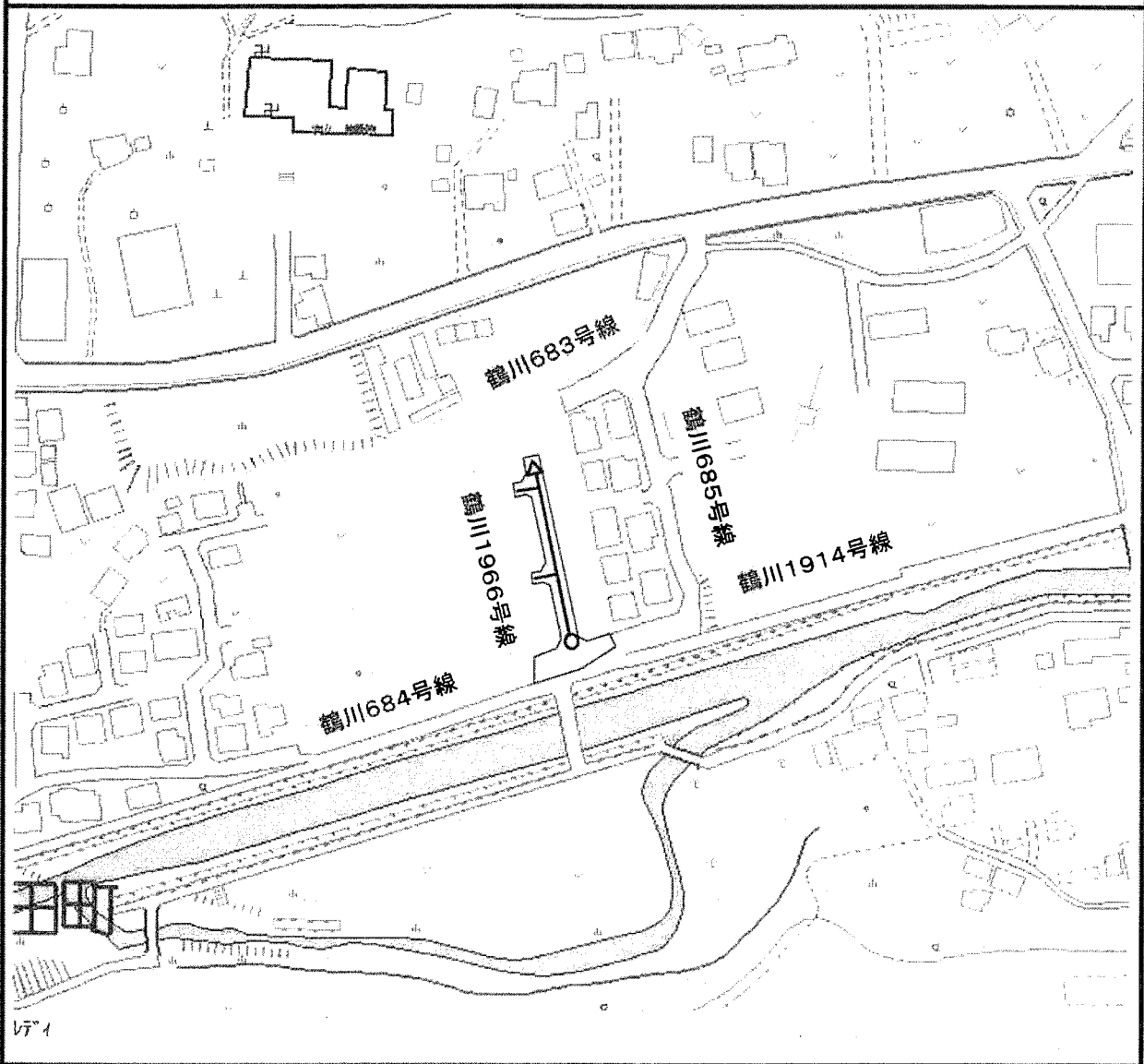
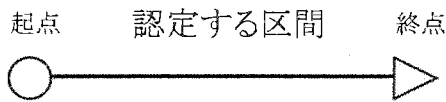
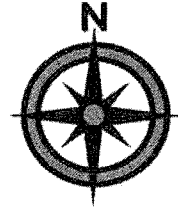
# 市道路線の認定略図

町田市鶴間 地内  
市道 南2315号線



# 市道路線の認定略図

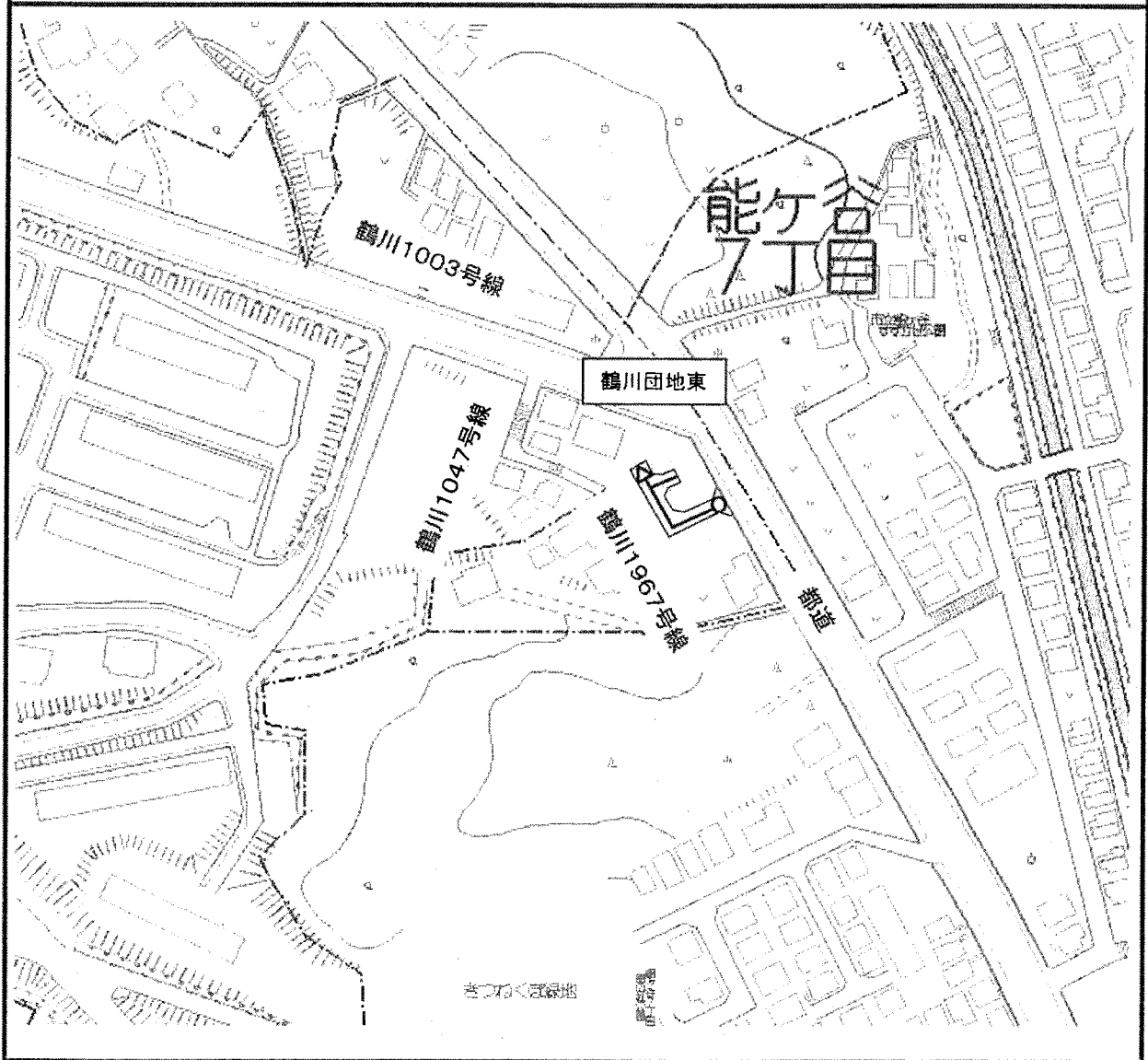
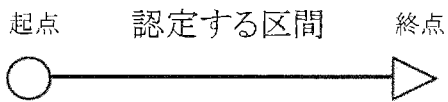

町田市野津田町 地内  
市道 鶴川1966号線





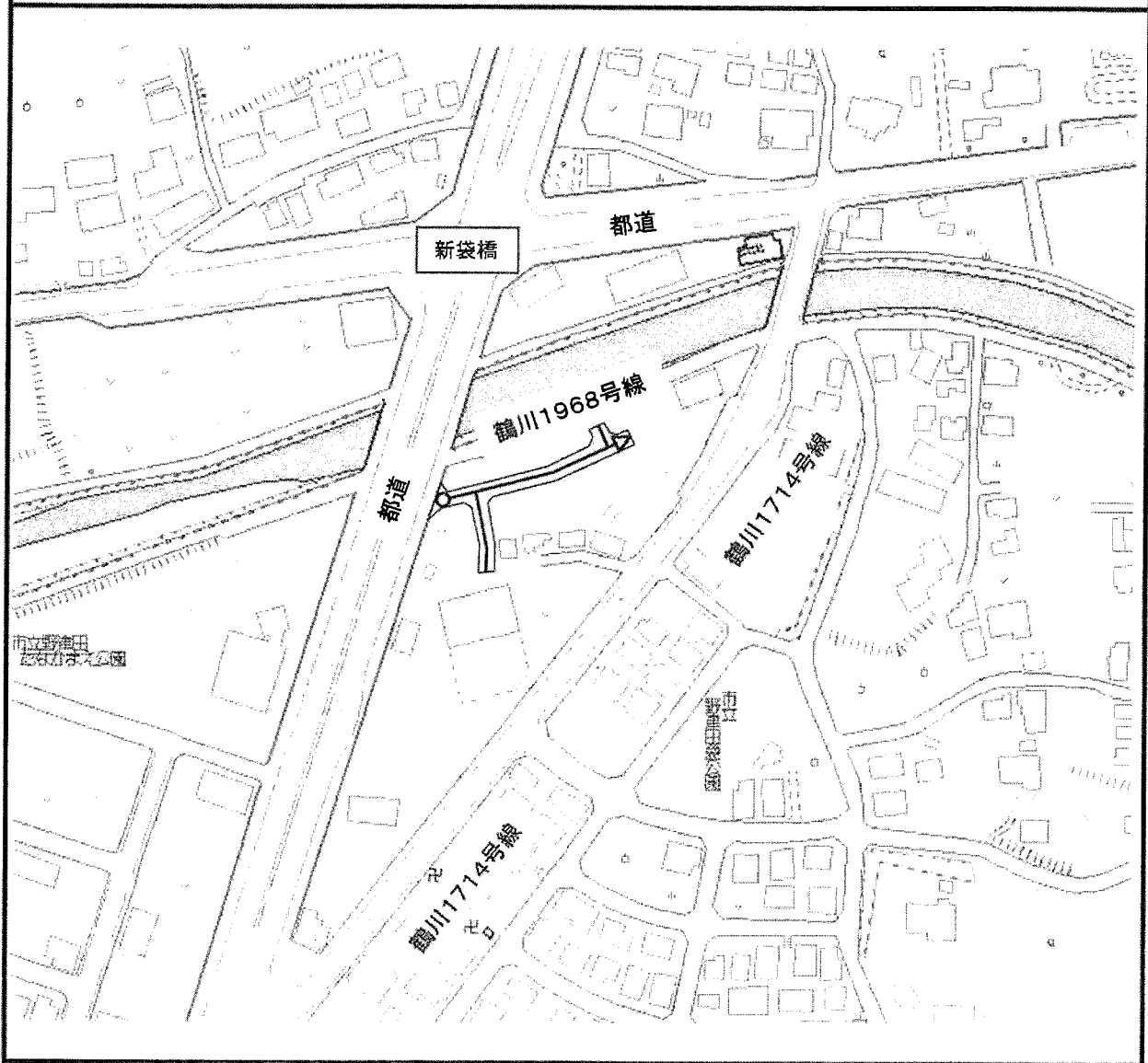
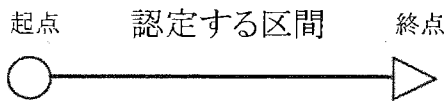

# 市道路線の認定略図

町田市鶴川六丁目 地内  
市道 鶴川1967号線



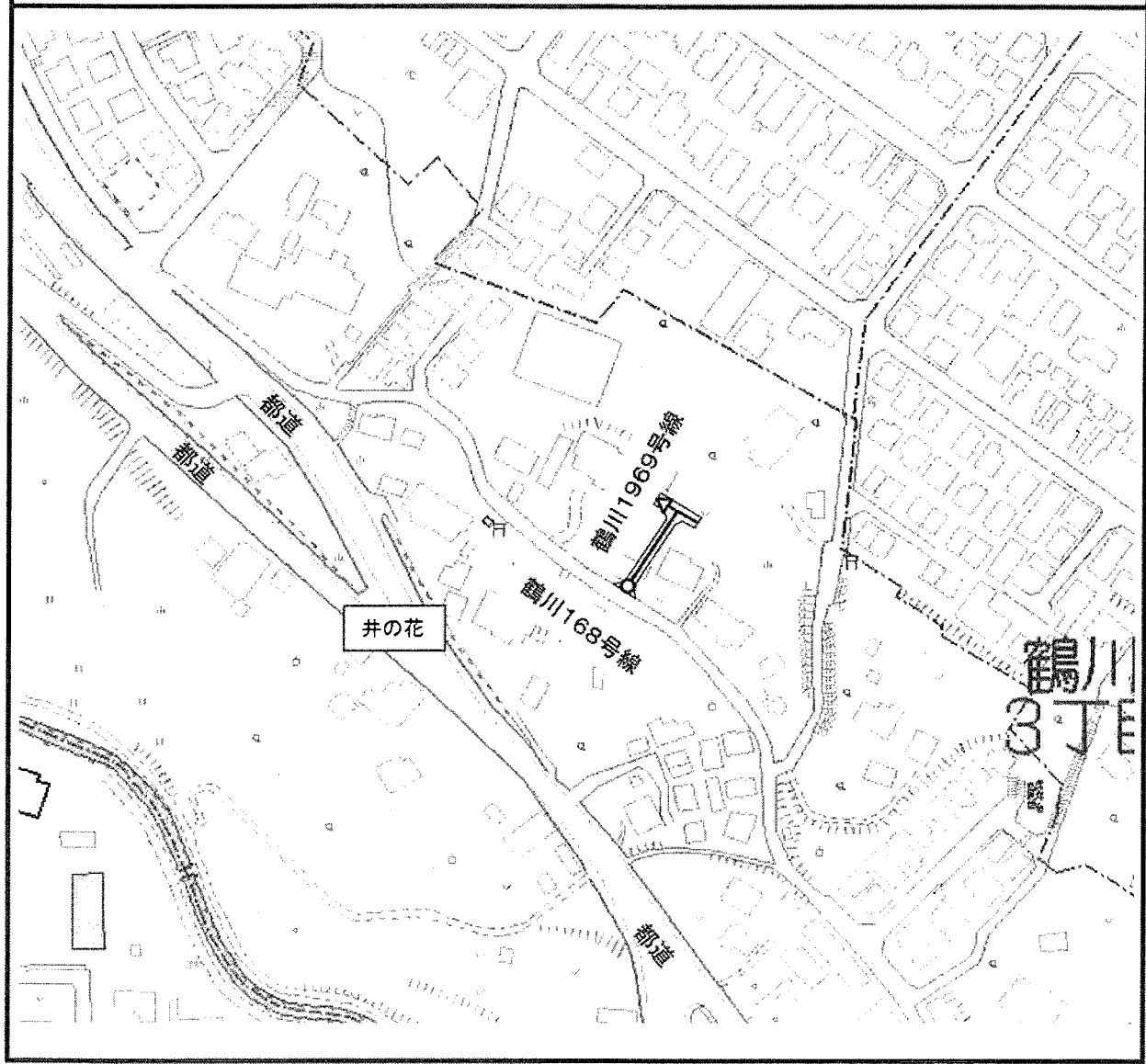

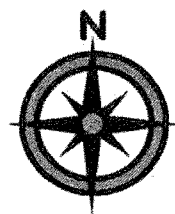
# 市道路線の認定略図

町田市野津田町 地内  
市道 鶴川1968号線



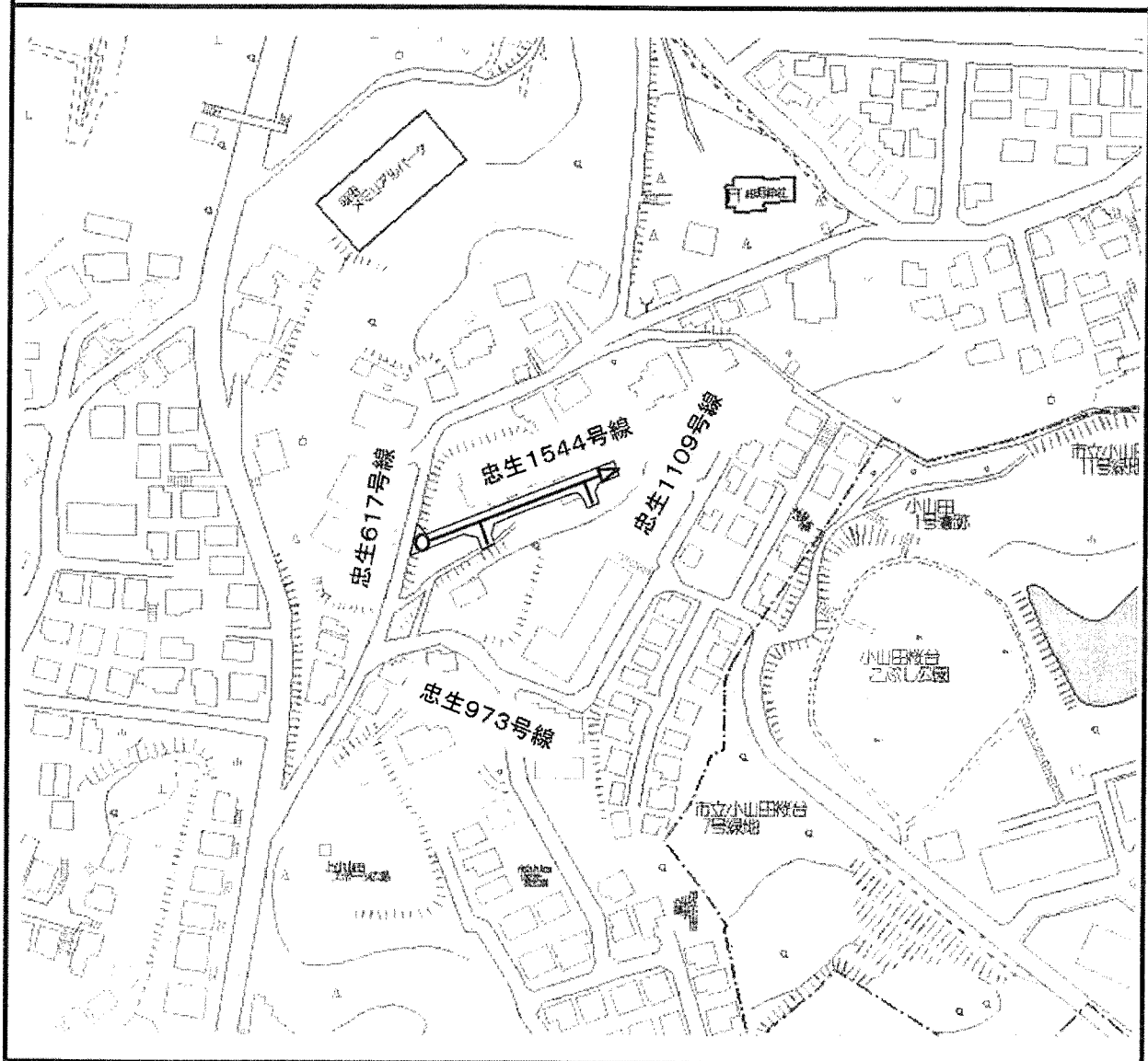
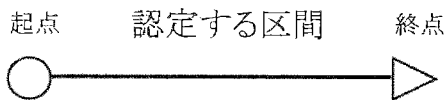
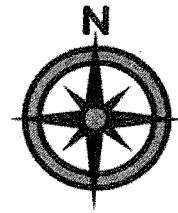
# 市道路線の認定略図

町田市大蔵町 地内  
市道 鶴川1969号線



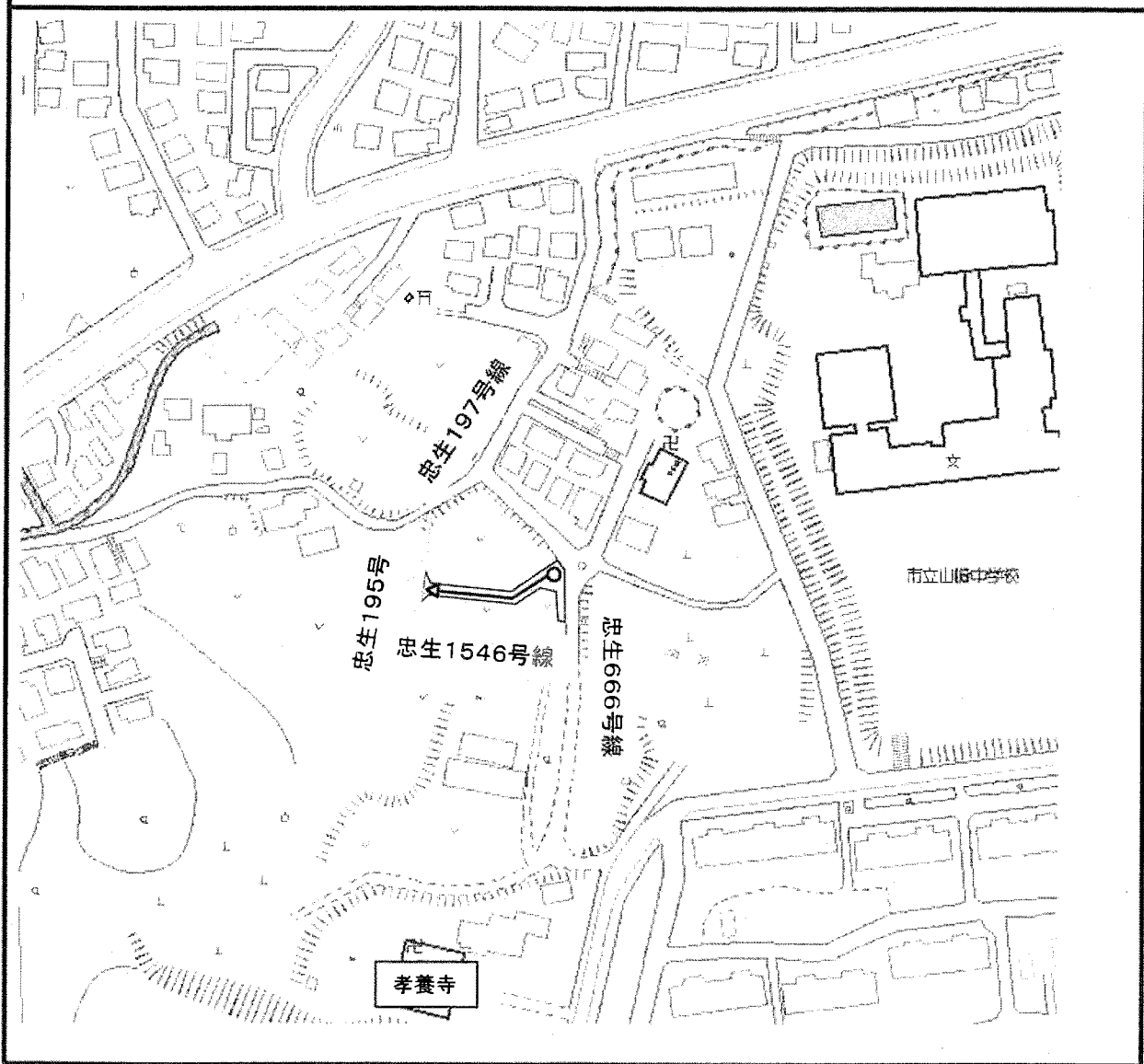


# 市道路線の認定略図

町田市上山田町 地内  
市道 忠生1544号線



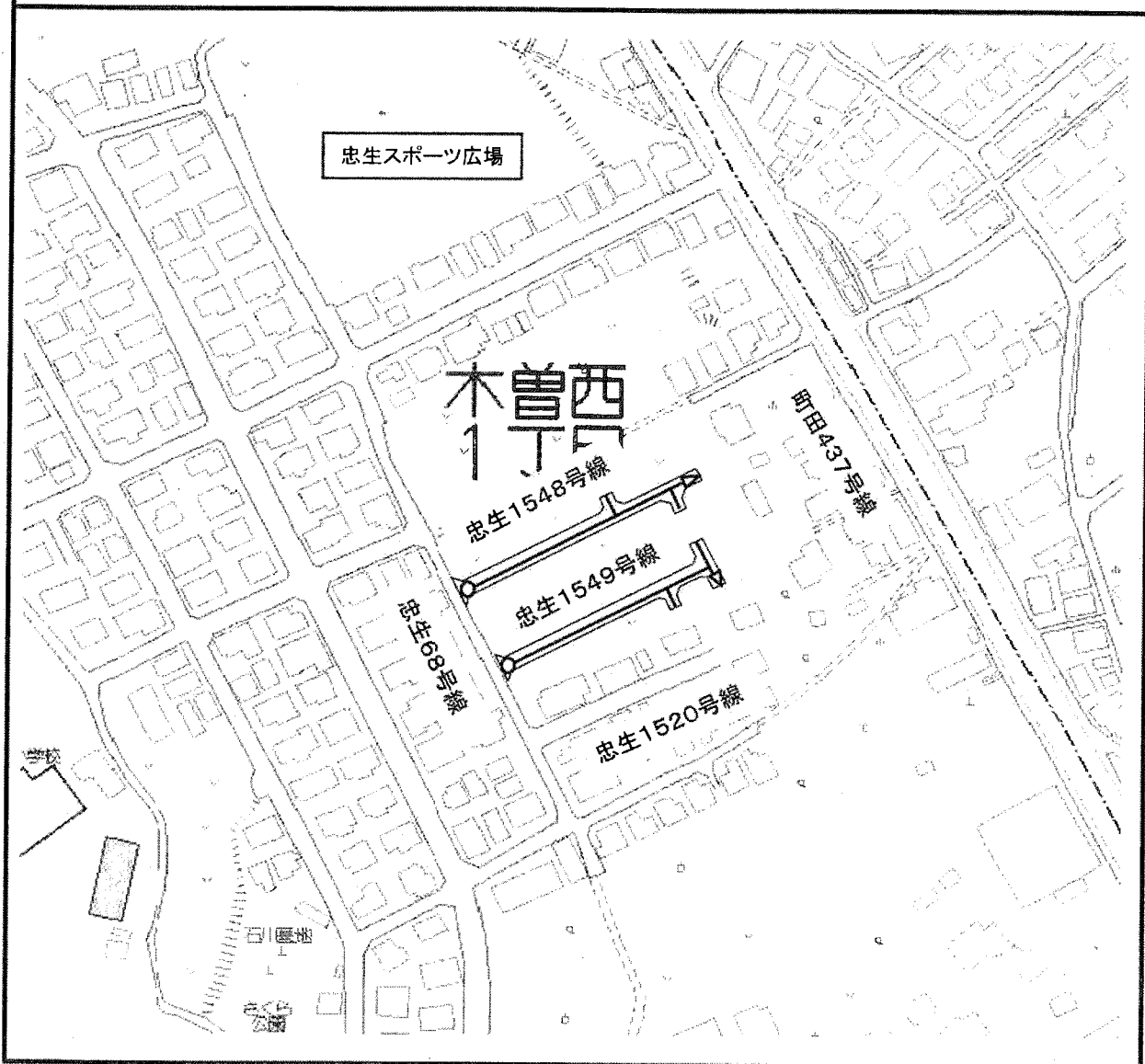
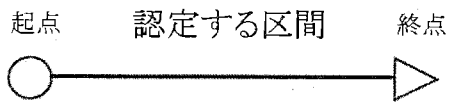
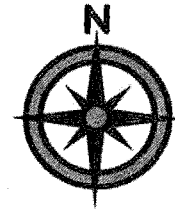
# 市道路線の認定略図

町田市山崎町 地内  
市道 忠生1546号線



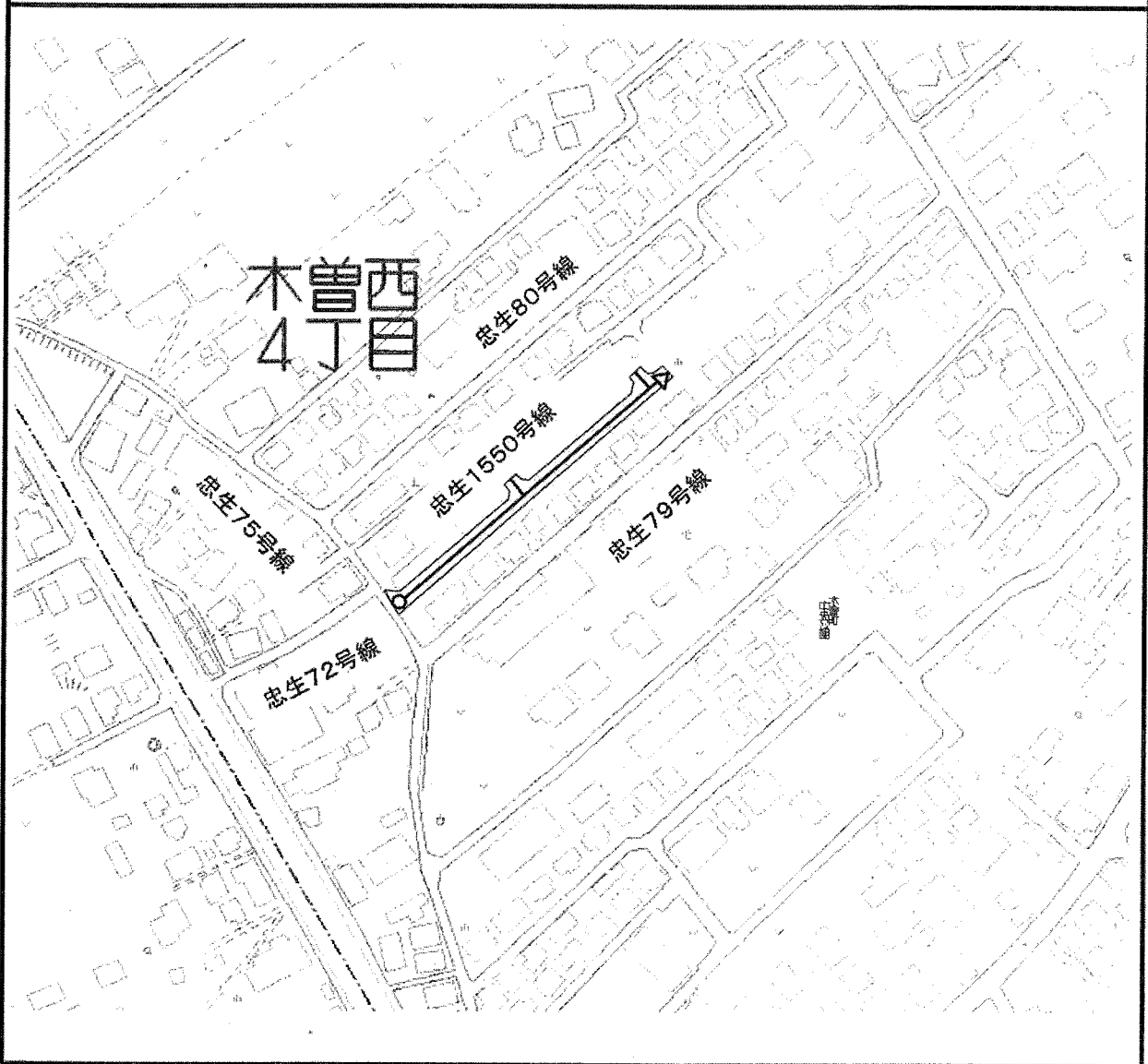


# 市道路線の認定略図

町田市木曽西一丁目 地内  
市道 忠生1548号線  
忠生1549号線



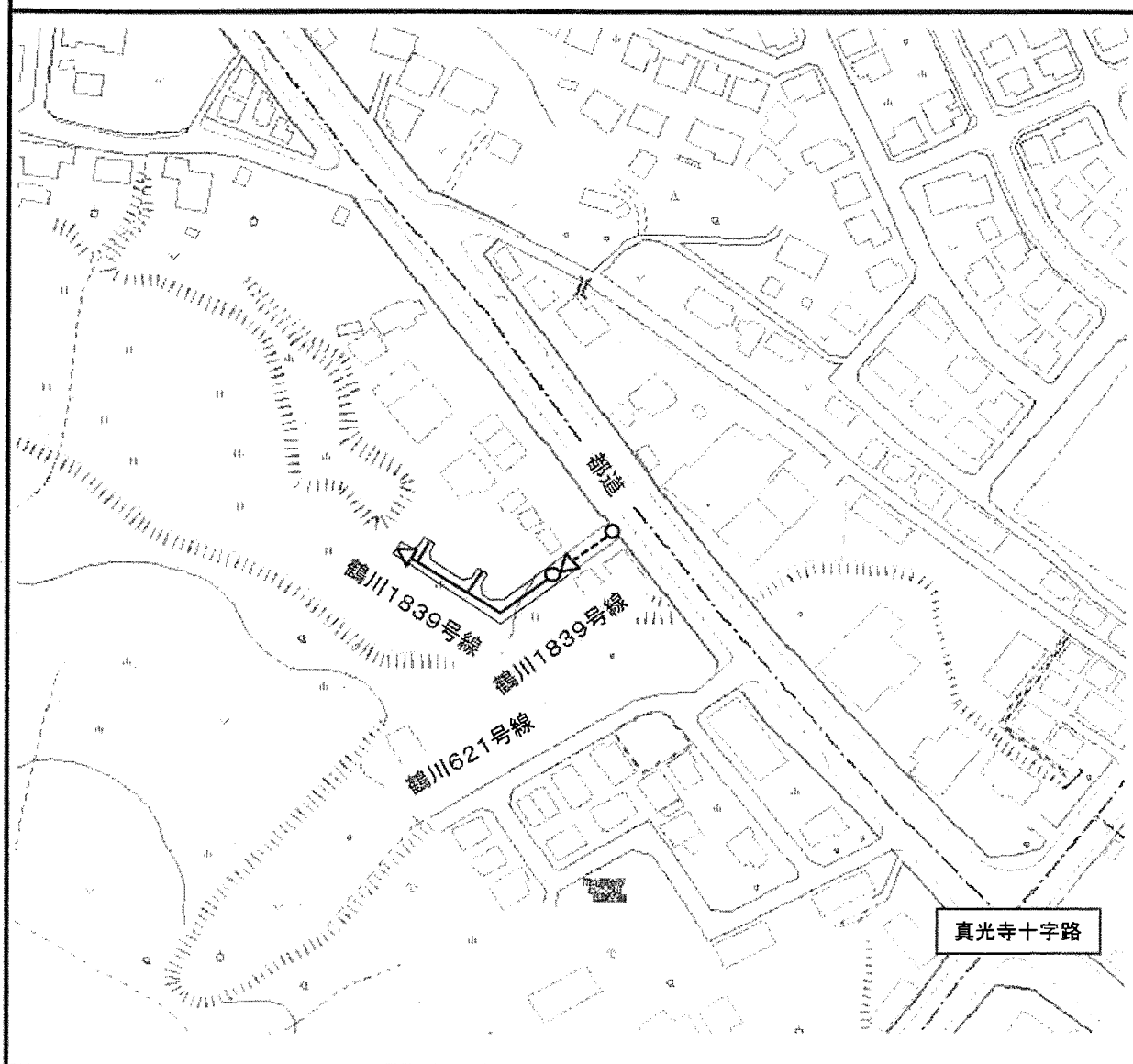
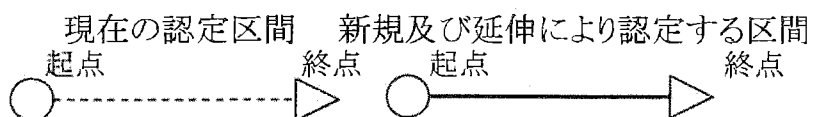

# 市道路線の認定略図

町田市木曽西四丁目 地内  
市道 忠生1550号線



# 市道路線の認定略図

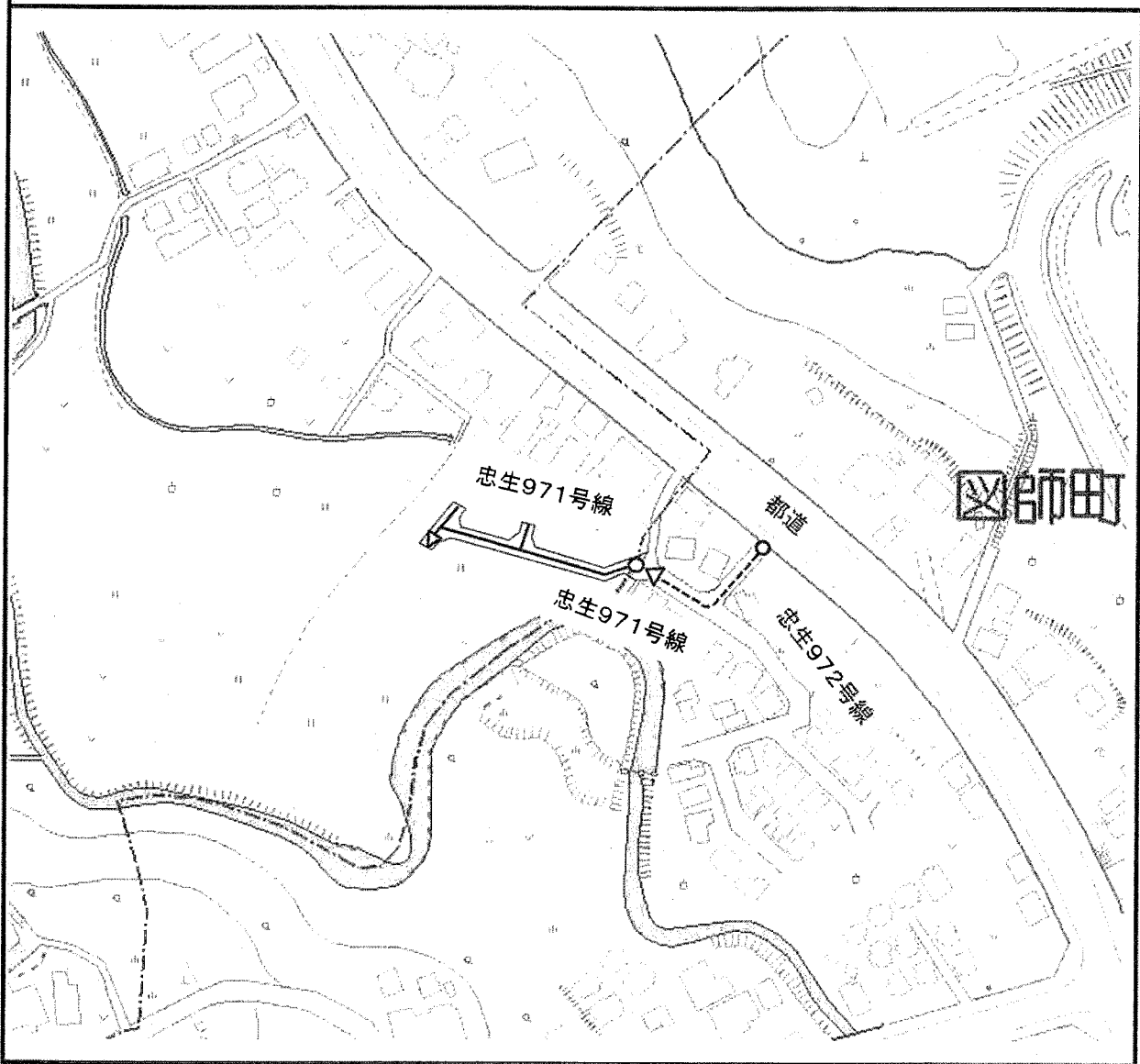
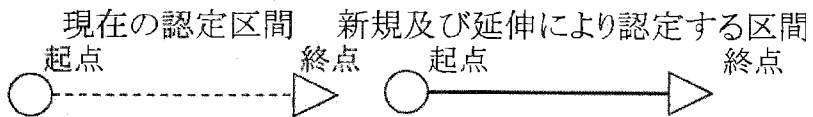

町田市真光寺町 地内  
市道 鶴川1839号線





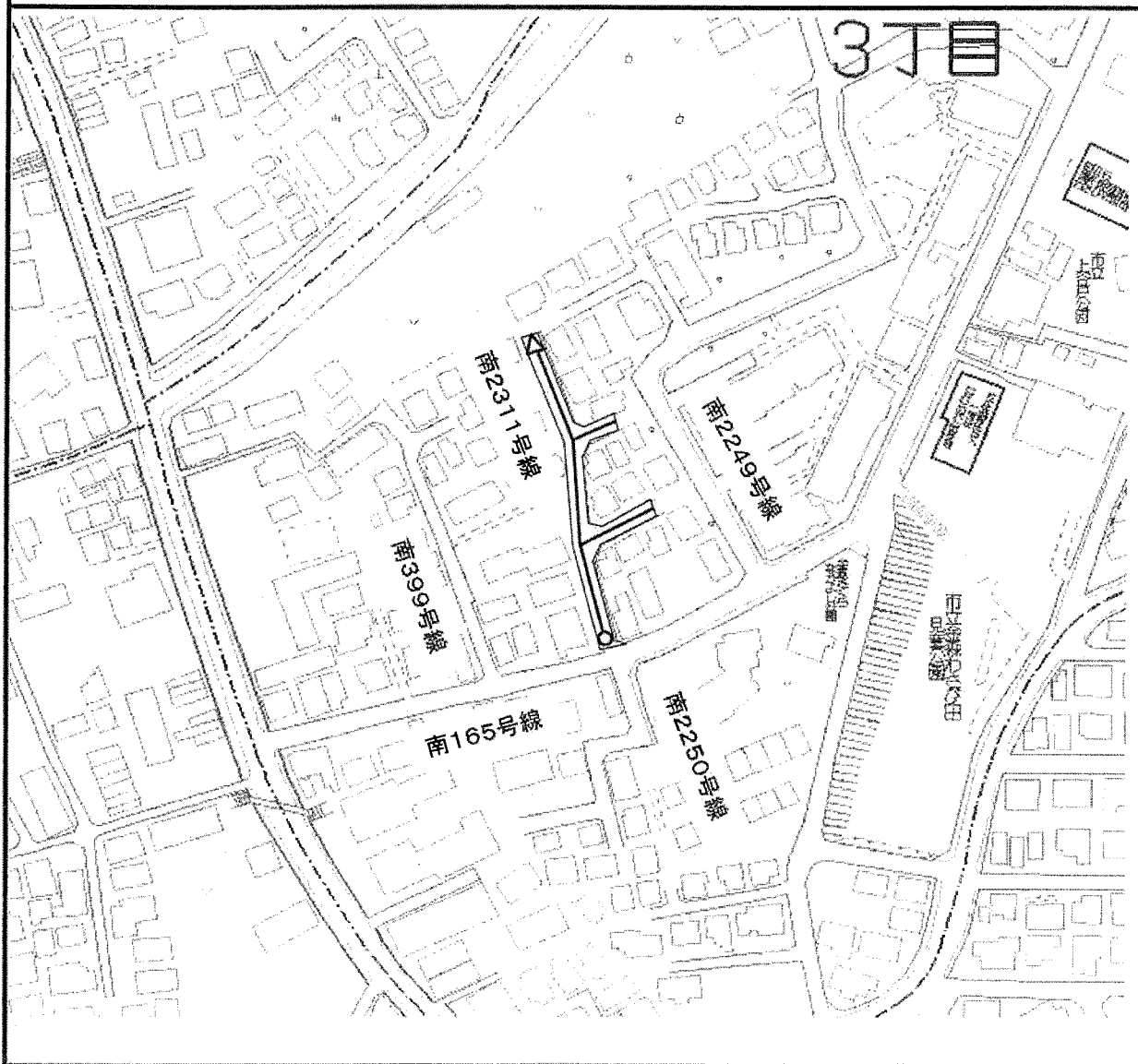
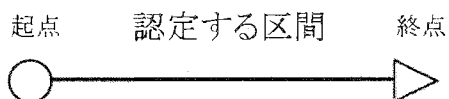

# 市道路線の認定略図

町田市下小山田町 地内  
市道 忠生971号線



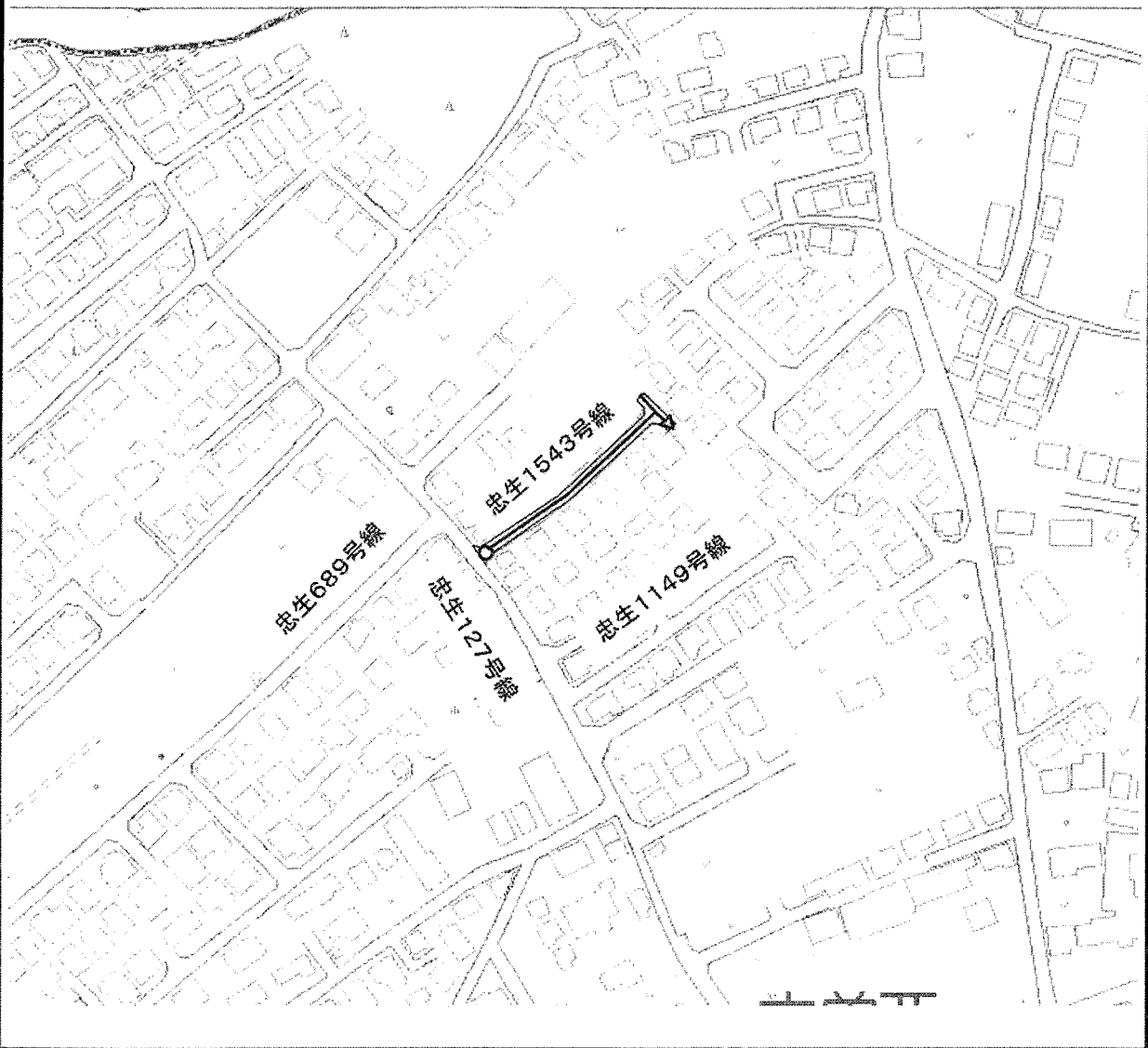
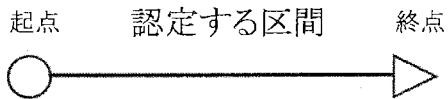
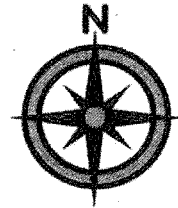
# 市道路線の認定略図

町田市金森東三丁目 地内  
市道 南2311号線



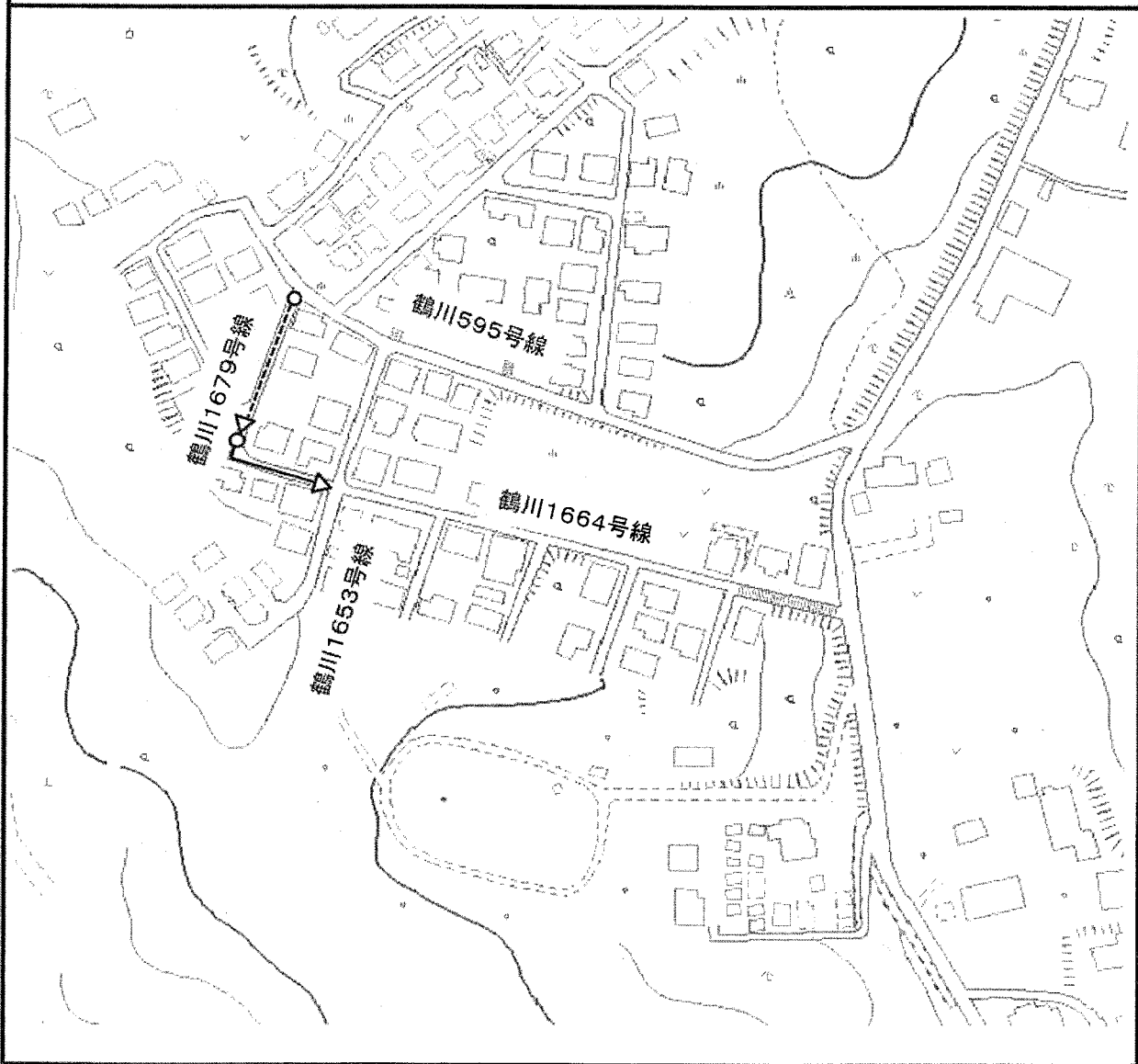
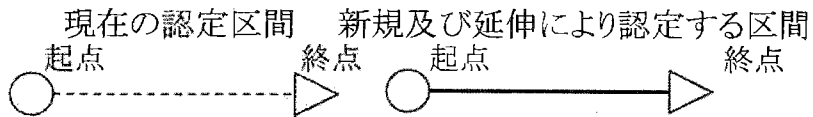

# 市道路線の認定略図

町田市木曾西五丁目 地内  
市道 忠生1543号線



# 市道路線の認定略図

町田市小野路町 地内  
市道 鶴川1679号線



# 市道路線の認定略図

町田市相原町 地内  
市道 堺784号線

