

町字区域の変更について

上記の議案を提出する。

平成27年(2015年)11月30日

提出者 町田市長 石 阪 丈 一

町字区域の変更について

地方自治法（昭和22年法律第67号）第7条第3項の規定に基づく町田市と相模原市との境界変更により、町田市に編入される区域について、同法第260条第1項の規定に基づき、その町字区域を別紙町字区域変更調書のとおり変更する。

なお、変更の日は、町田市と相模原市との境界変更の日とする。

別
紙

町
田
市
町
字
区
域
変
更
調
書

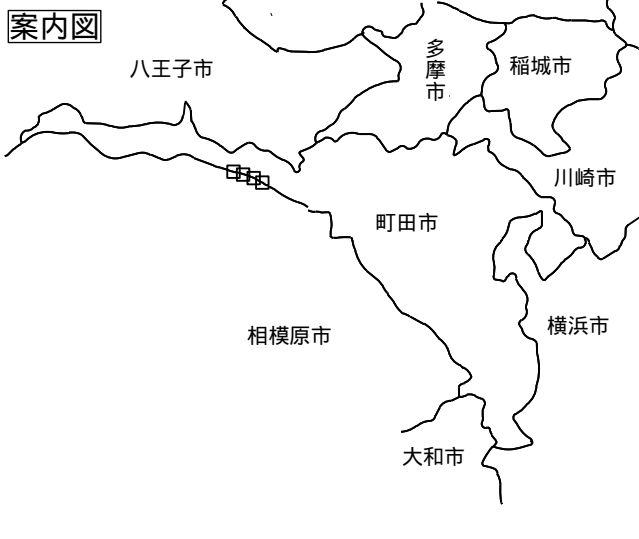
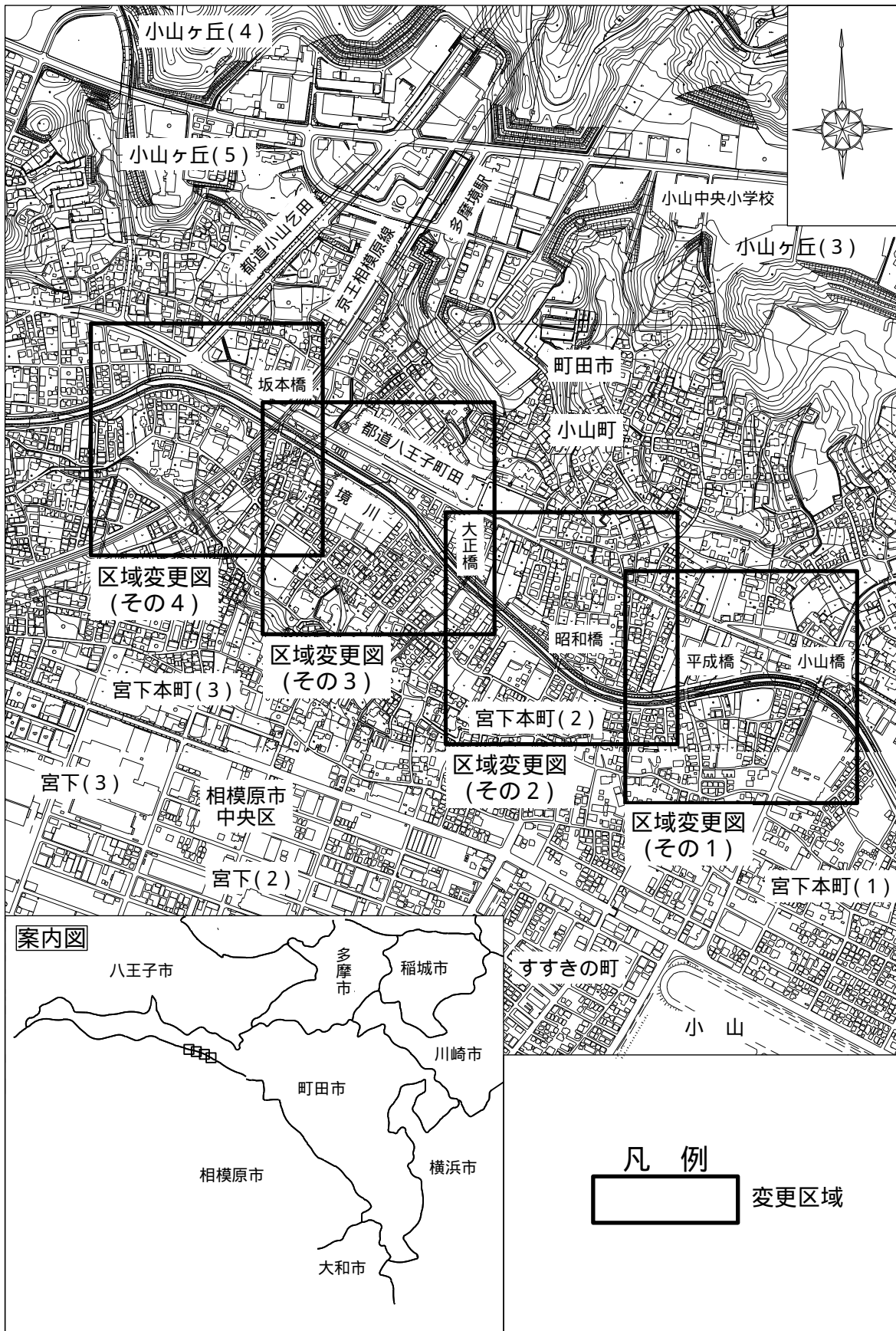
土地の表示は平成二七年十月一日現在による

次の区域を小山町字三十八号に編入する。

町名	相模原市緑区 東橋本四丁目						
字名							
地番							
一七〇の一から一七〇の八まで							

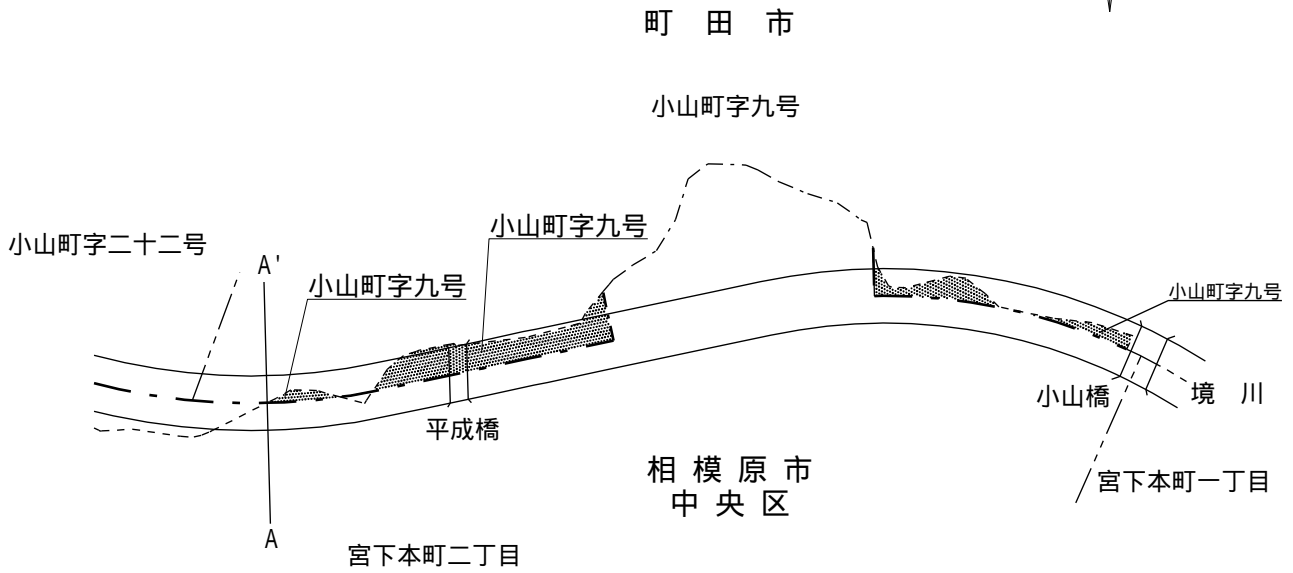

右の区域に隣接介在する道路、水路である国有地の一部及び相模原市中央区宮下本町三丁目一七七七の三、緑区東橋本四丁目一五五の一六、一一六一の一八、一一六三の二、一一七四の二、一二八四の七から一二八四の九、一二八九の一〇、一二九一の二の水路、道路である国有地の一部

区域変更案内図(その1・その2・その3・その4)



凡例
 変更区域

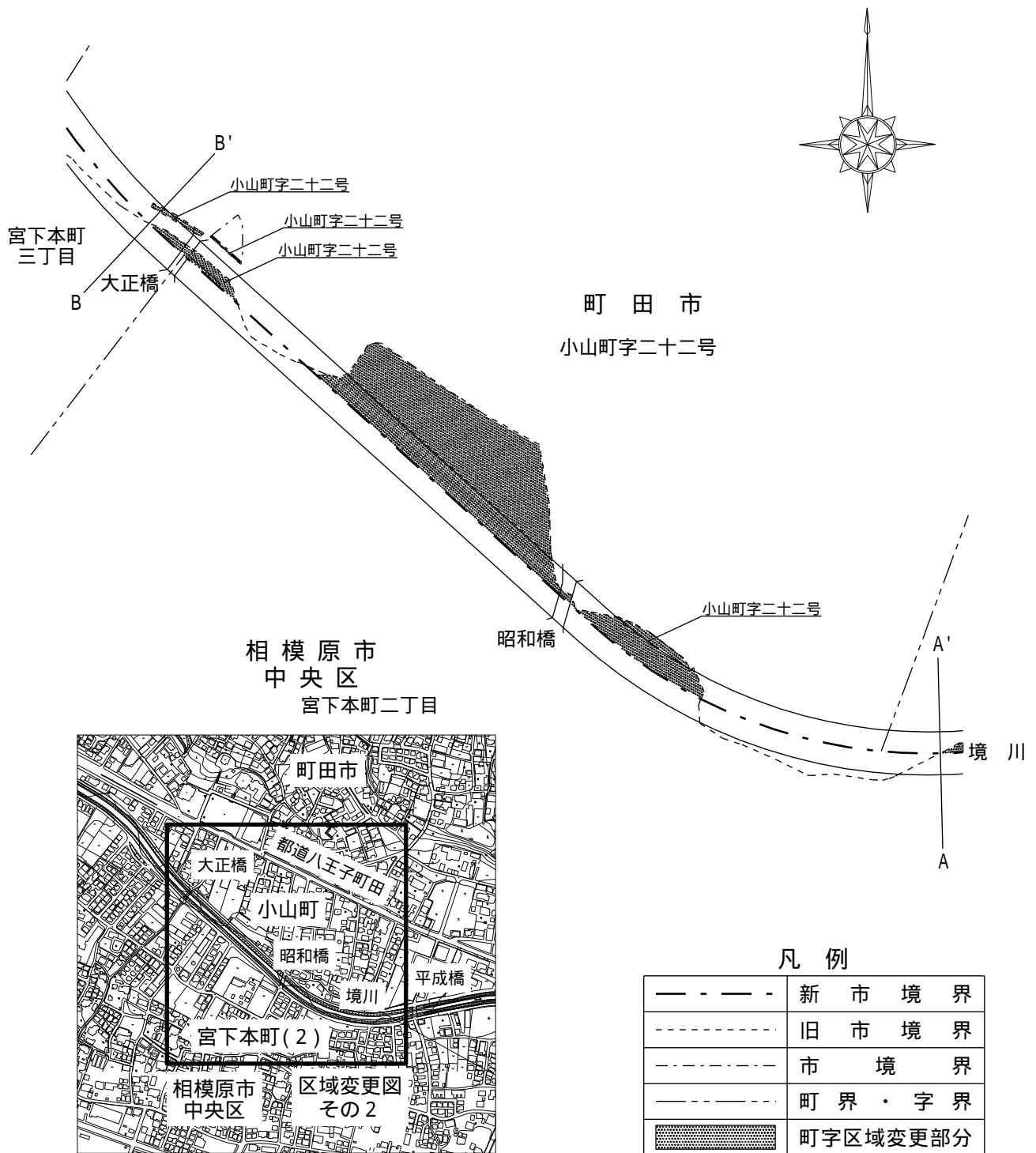
区域変更図（その1）



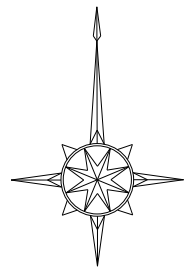
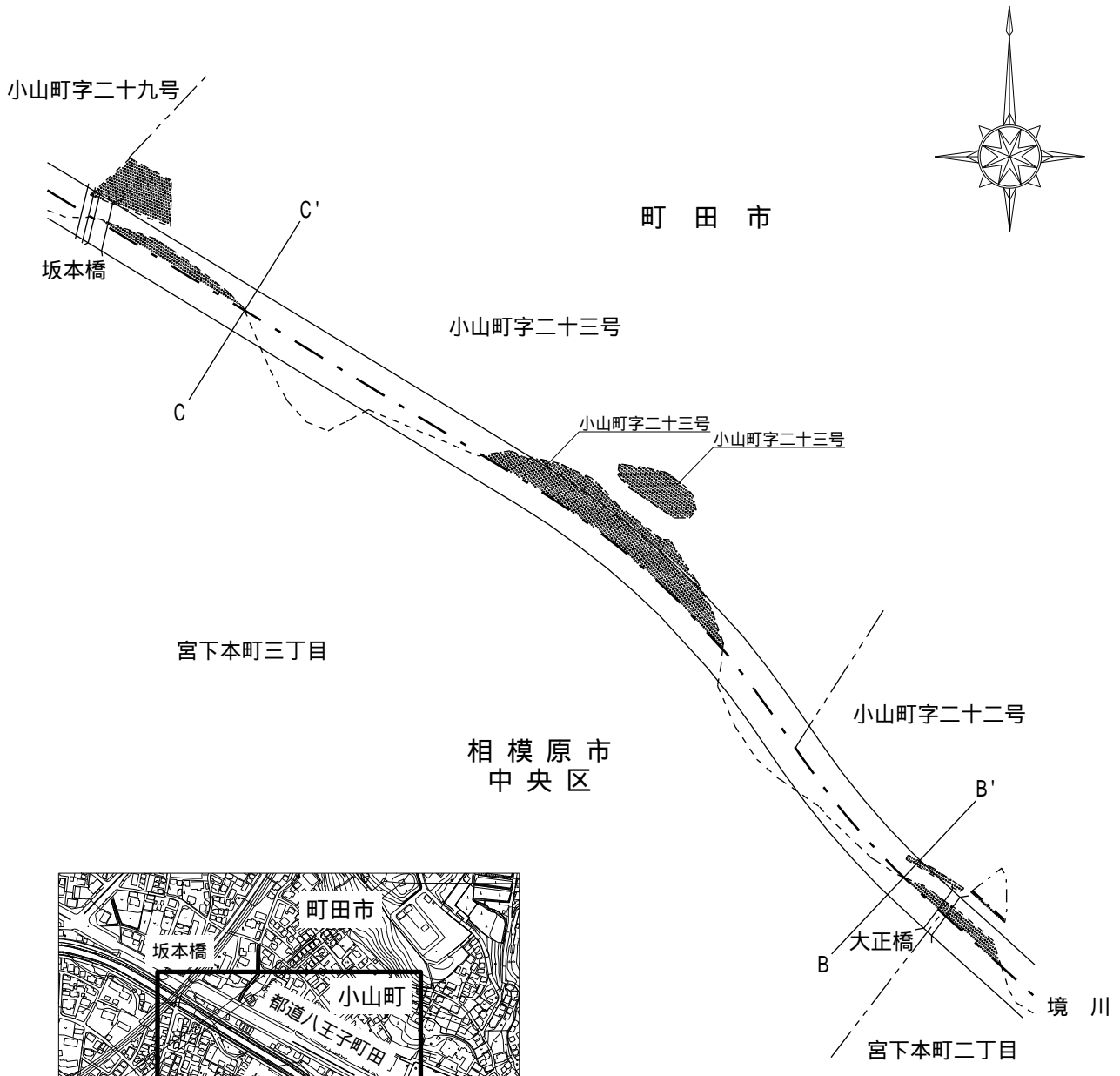
凡例

— · — · — ·	新市境界
-----	旧市境界
-----	市境界
-----	町界・字界
▨	町字区域変更部分

区域変更図（その2）



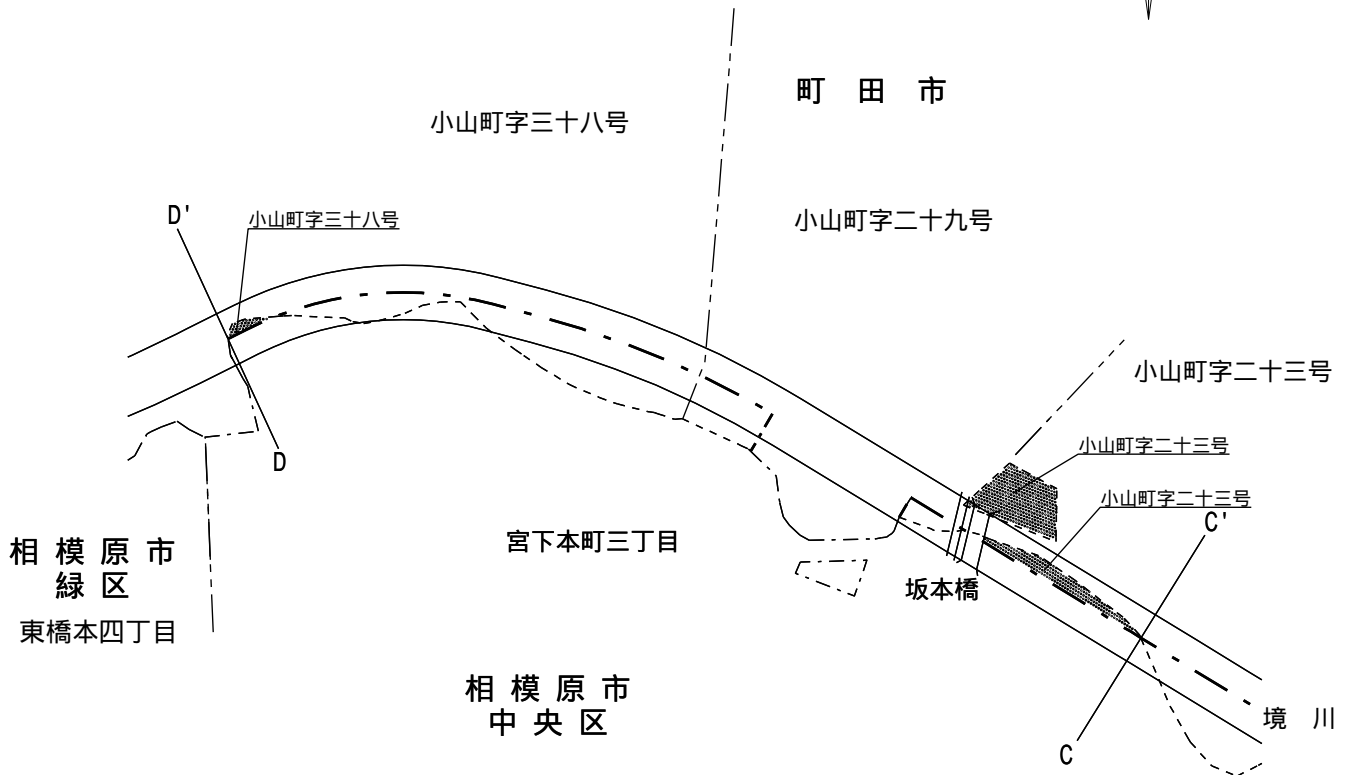

区域変更図（その3）



凡例

— · — · — ·	新市境界
·····	旧市境界
-----	市境界
-----	町界・字界
■	町字区域変更部分

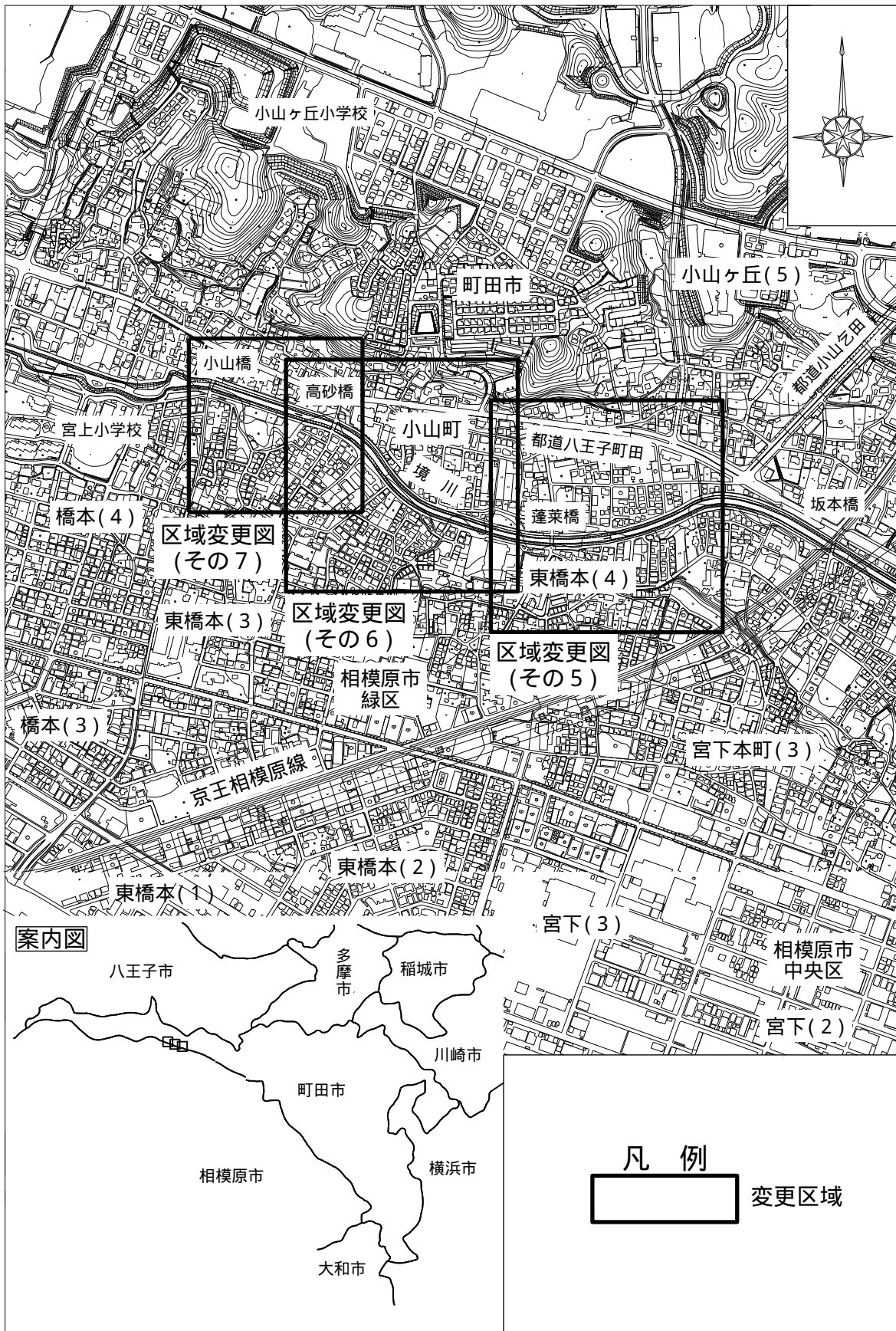
区域変更図（その4）




凡例

— · — · — ·	新市境界
-----	旧市境界
-----	市境界
-----	町界・字界
■	町字区域変更部分

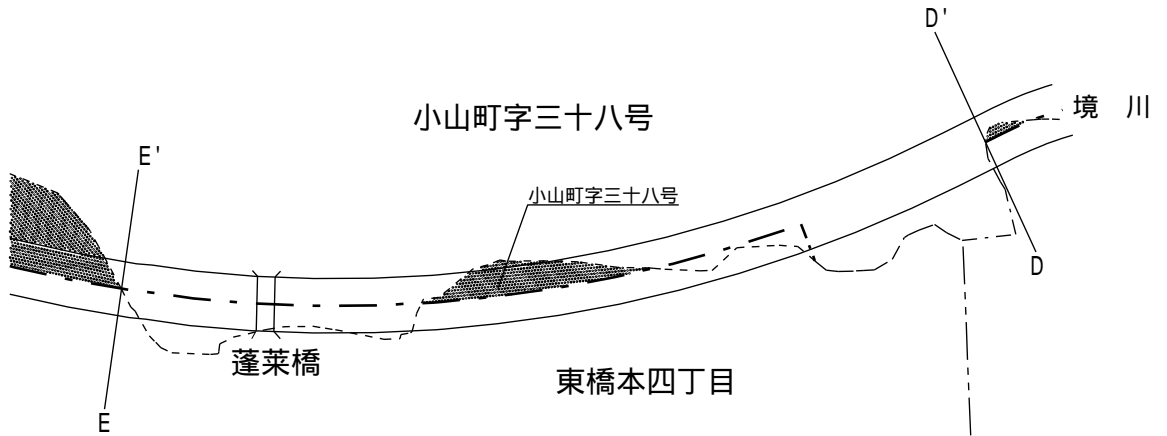
区域変更案内図(その5・その6・その7)



区域変更図（その5）



町田市



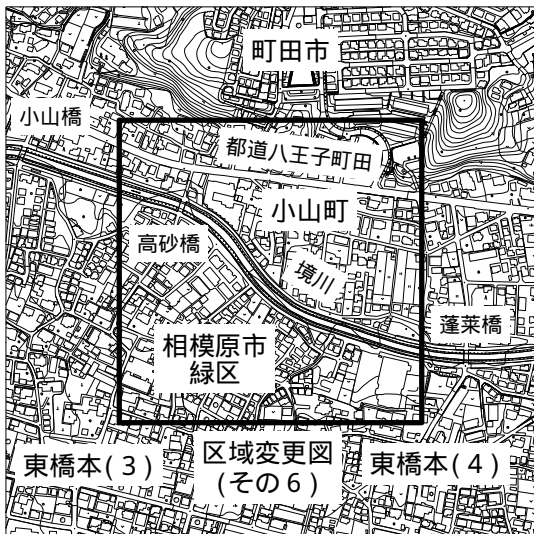
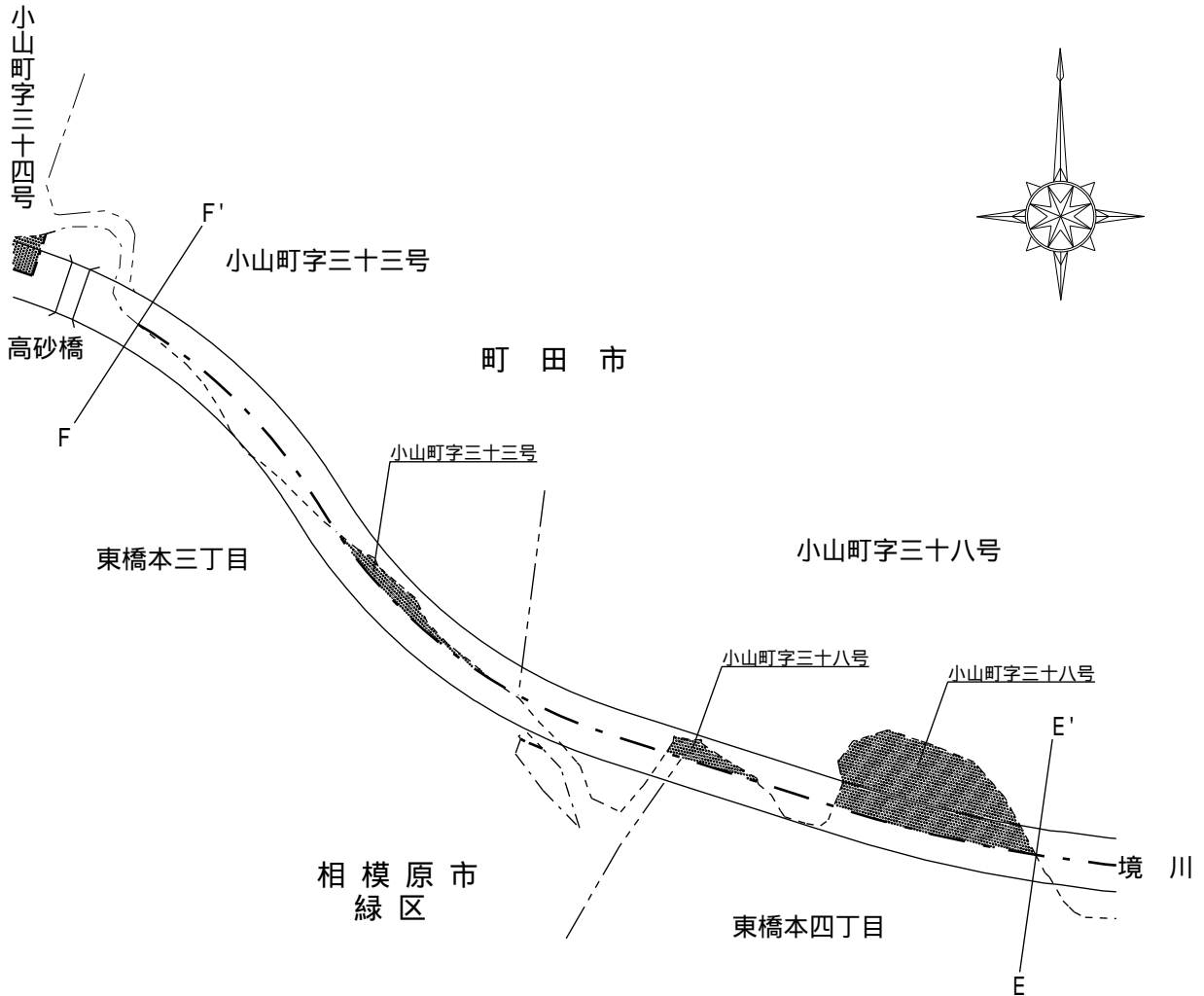
相模原市
緑区



凡例

— · — · — ·	新市境界
-----	旧市境界
-----	市境界
-----	町界・字界
▨	町字区域変更部分


区域変更図（その6）



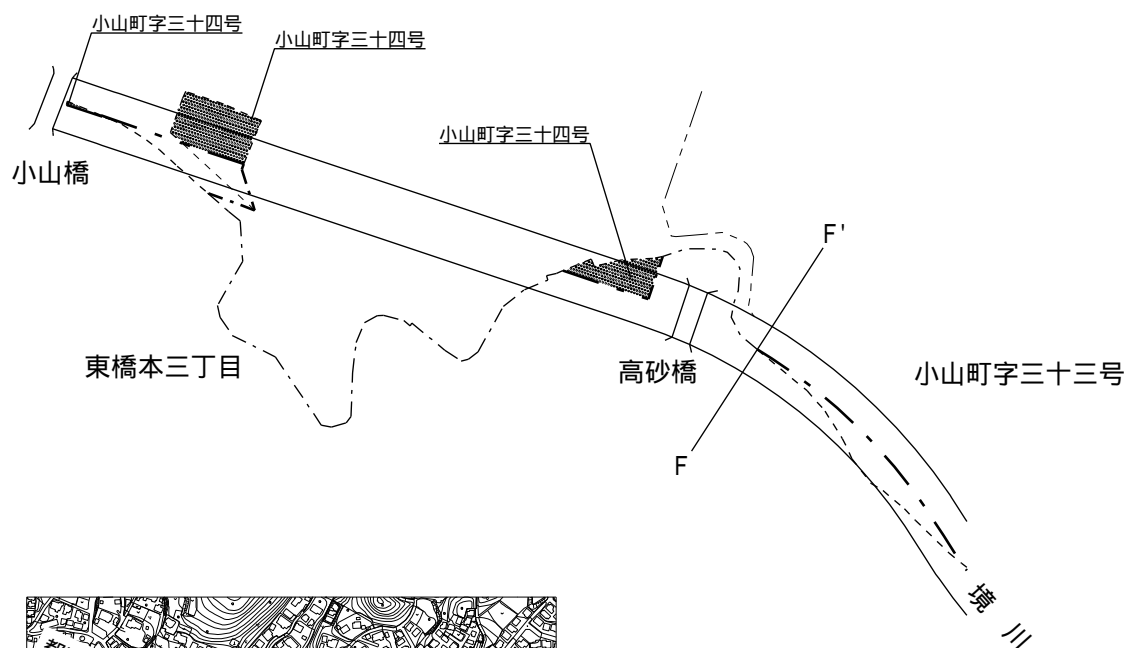
凡例

— · — · — ·	新市境界
·····	旧市境界
-----	市境界
- · - · - ·	町界・字界
■	町字区域変更部分

区域変更図（その7）



町田市 小山町字三十四号



凡例

— · — · — ·	新市境界
·····	旧市境界
————	市境界
— · — · — ·	町界・字界
▨	町字区域変更部分