

市道路線の認定について

上記の議案を提出する。

平成 2 7 年 (2 0 1 5 年) 8 月 2 7 日

提出者 町田市長 石 阪 丈 一

市道路線の認定について

道路法（昭和27年法律第180号）第8条第1項の規定に基づき、次の路線を市道に認定する。

路線名	起 点	終 点	幅員(m)	延長(m)	備考
町田 898号	南大谷 965番8地先	南大谷 965番5地先	4.50	39.46	別図1
南 2308号	南つくし野三丁目 8番52地先	南つくし野三丁目 8番58地先	5.00	37.69	別図2
南 2309号	金森六丁目 1511番8地先	金森六丁目 1511番14地先	5.00	53.27	別図3
南 2310号	東玉川学園四丁目 3467番43地先	東玉川学園四丁目 3467番33地先	5.00	60.51	別図4
南 2312号	高ヶ坂四丁目 142番10地先	高ヶ坂四丁目 141番12地先	5.00	51.50	別図5
鶴川 1965号	金井一丁目 750番7地先	金井一丁目 754番14地先	5.00～ 6.50	64.01	別図6
忠生 1541号	木曾東三丁目 667番3地先	木曾東三丁目 667番8地先	5.00～ 5.37	47.02	別図7
忠生 1542号	上小山田町 142番7地先	上小山田町 183番6地先	5.00～ 5.40	56.12	別図8
忠生 1545号	矢部町 12番23地先	矢部町 12番26地先	5.00	46.99	別図9

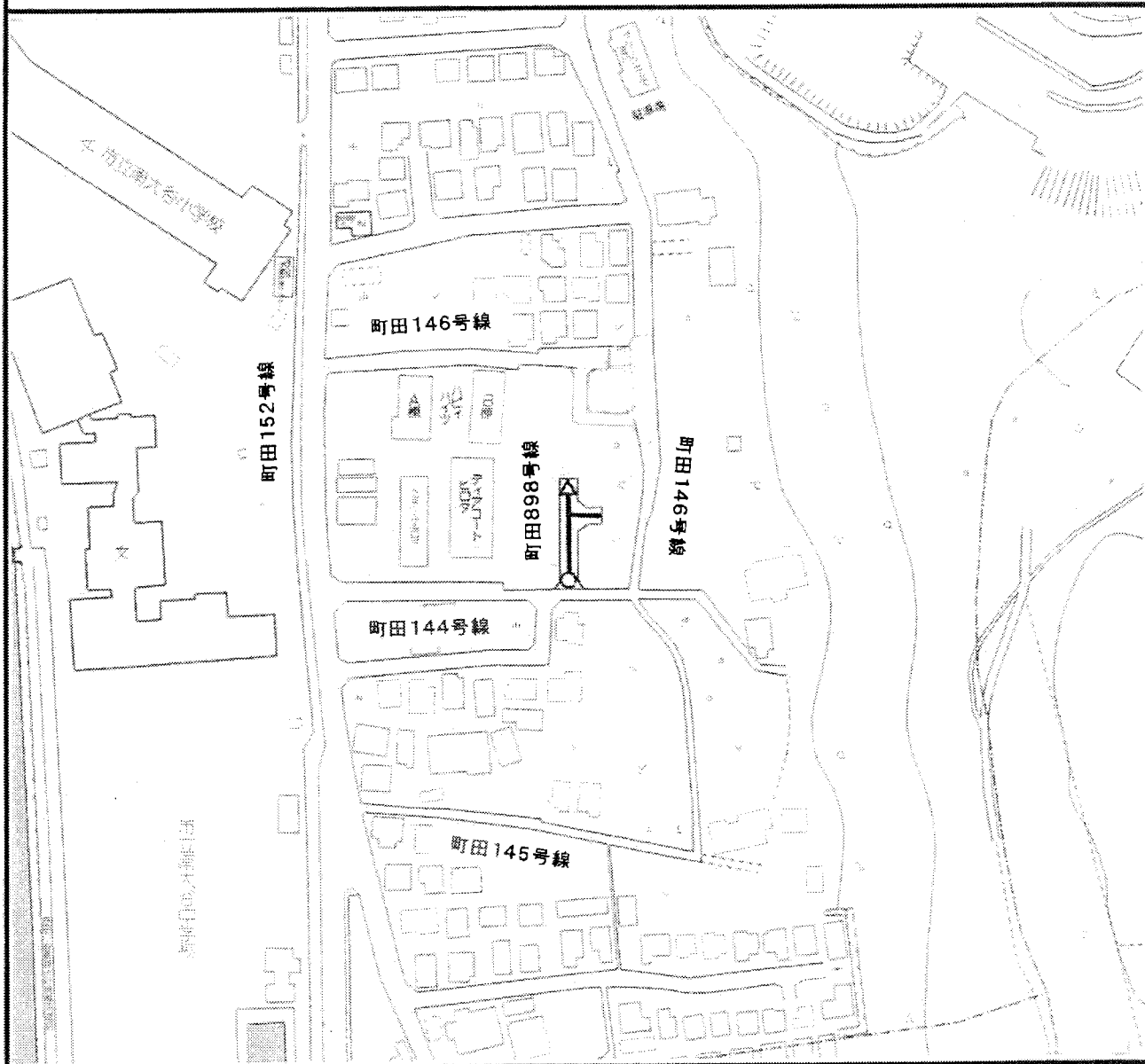

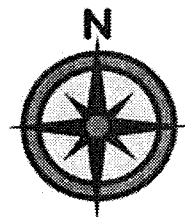
路線名	起 点	終 点	幅員(m)	延長(m)	備考
南 2295号	高ヶ坂四丁目 124番9地先	高ヶ坂四丁目 132番7地先	5.00	98.38	別図10
鶴川 1886号	金井町 2057番36地先	金井町 2070番1地先	5.00～ 6.30	194.66	別図11
忠生 891号	上小山田町 182番1地先	上小山田町 181番4地先	5.00～ 8.68	65.59	別図12
鶴川 1957号	能ヶ谷一丁目 101番8地先	能ヶ谷一丁目 101番10地先	1.74～ 5.00	13.79	別図13
南 2307号	小川 2306番 地先	小川 2304番1地先	1.93～ 2.75	108.48	別図14
鶴川 1964号	能ヶ谷二丁目 1141番1地先	能ヶ谷二丁目 1136番9地先	5.00	49.68	別図15
堺 771号	相原町 534番65地先	相原町 534番156地先	5.00～ 6.30	97.30	別図16
鶴川 1963号	野津田町 28番4地先	野津田町 1883番4地先	3.68～ 6.52	274.00	別図17
忠生 225号	図師町 3418番1地先	図師町 3273番3地先	5.23～ 6.00	103.24	別図18
鶴川 181号	大蔵町 2111番1地先	大蔵町 2110番7地先	4.50	36.76	別図19
町田 899号	南大谷 353番5地先	南大谷 353番28地先	4.00	71.39	別図20

説明

本件は、開発行為により築造された道路、横浜市との管理区分が明確になった道路、私道移管事業により移管された道路、東京都より移管される道路、寄付行為により受納した道路及び道路整備事業が完了した道路を市道として認定するものです。

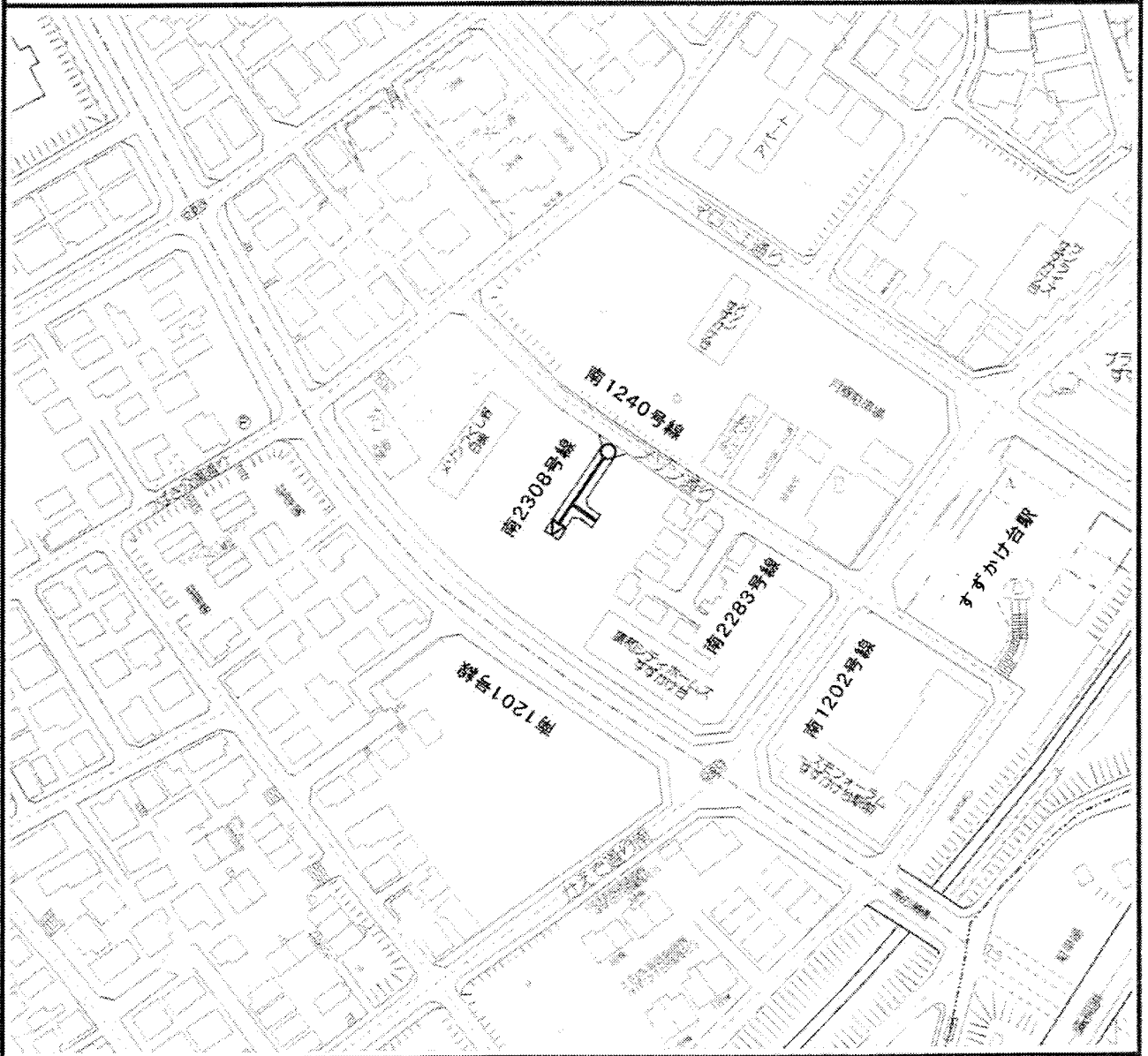
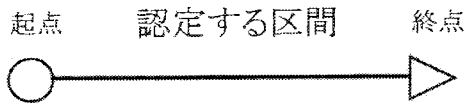

市道路線の認定略図

町田市南大谷 地内
市道 町田898号線



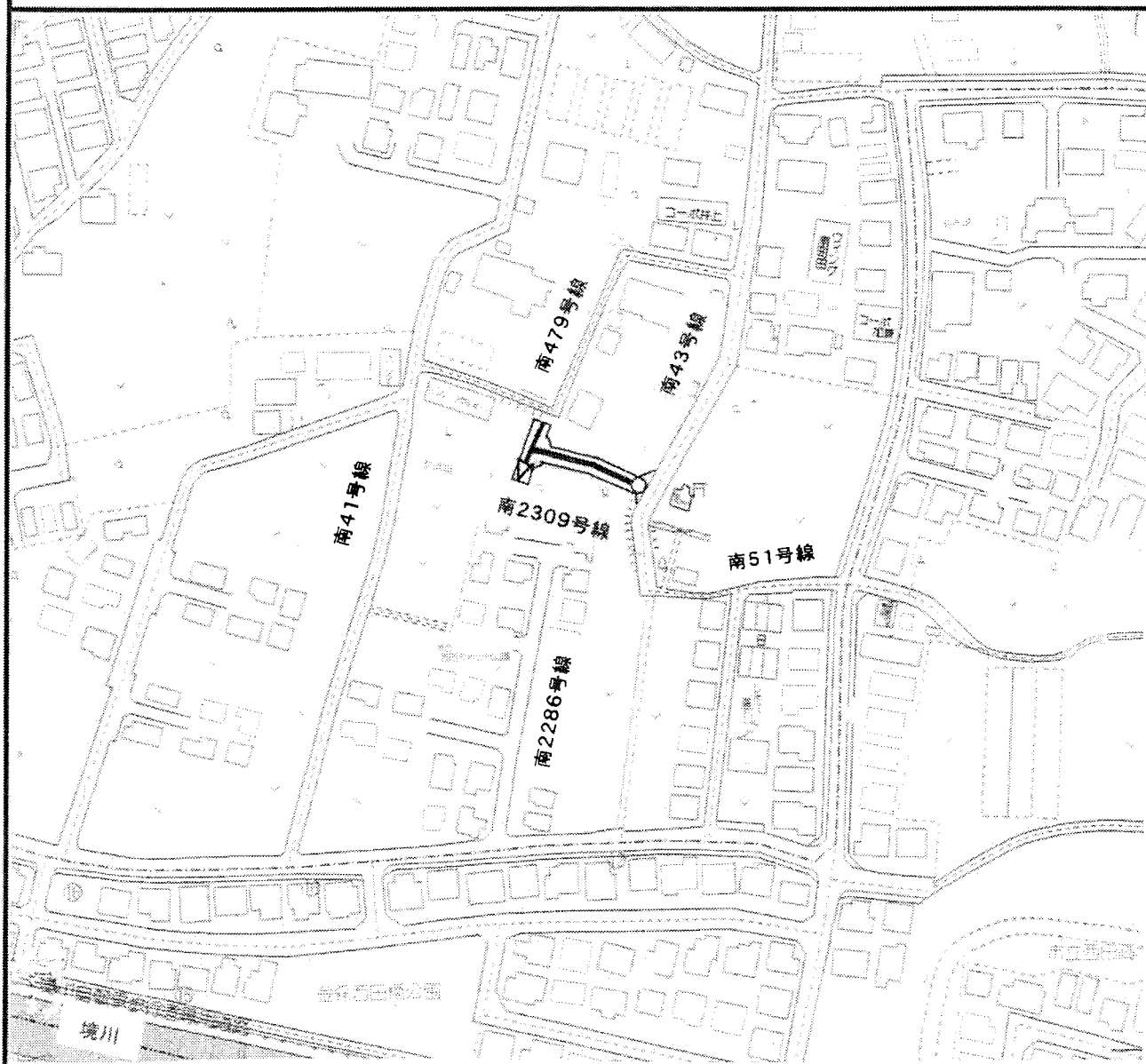
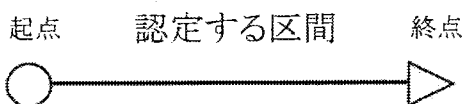
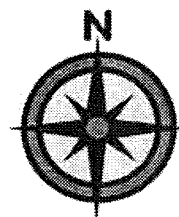
市道路線の認定略図

町田市南つくし野三丁目 地内
市道 南2308号線



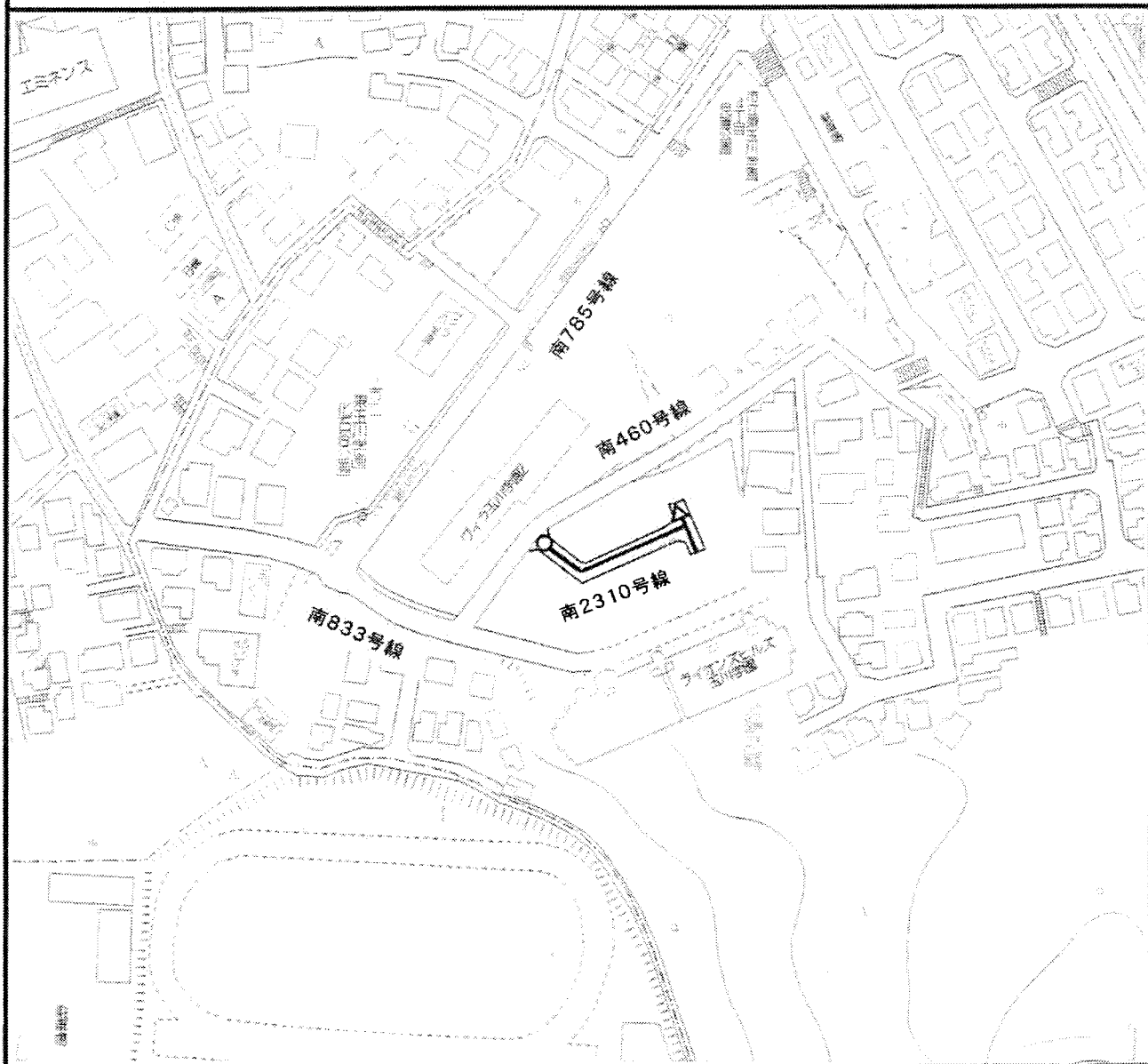

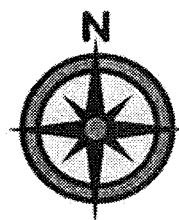
市道路線の認定略図

町田市金森六丁目 地内
市道 南2309号線



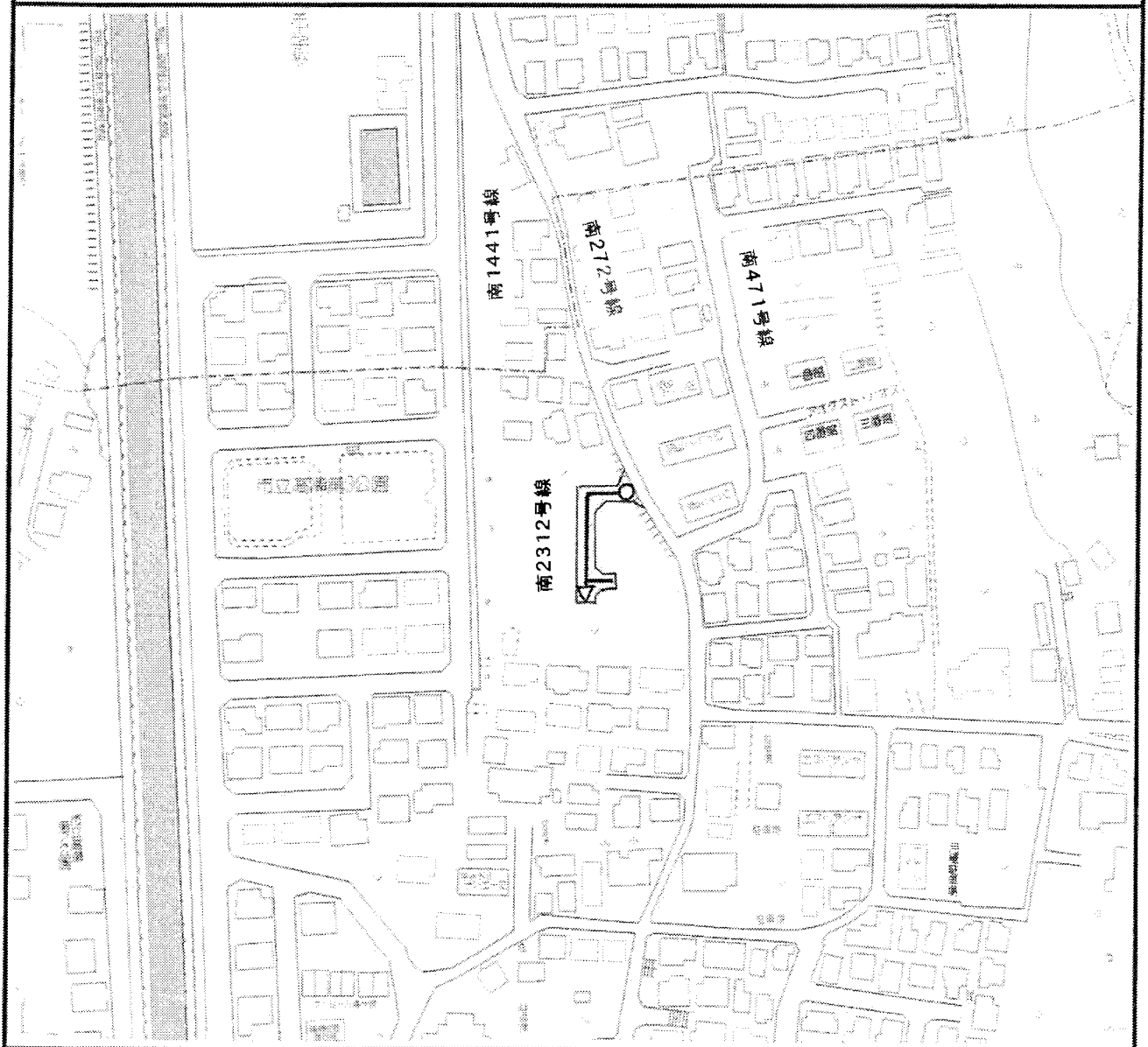

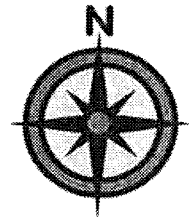
市道路線の認定略図

町田市東玉川学園四丁目 地内
市道 南2310号線



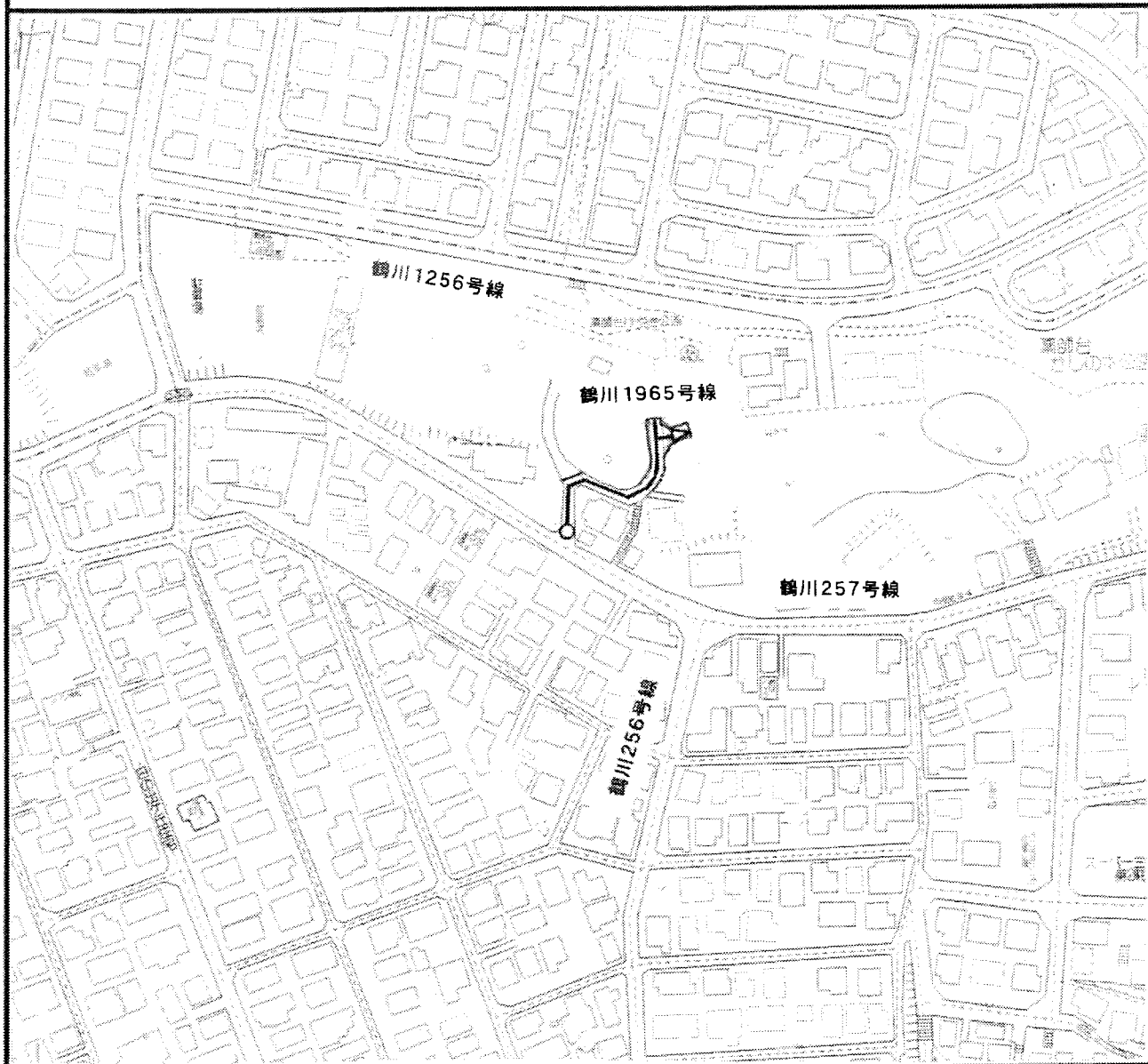

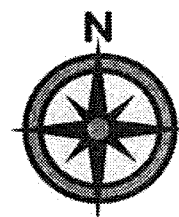
市道路線の認定略図

町田市高ヶ坂四丁目 地内
市道 南2312号線



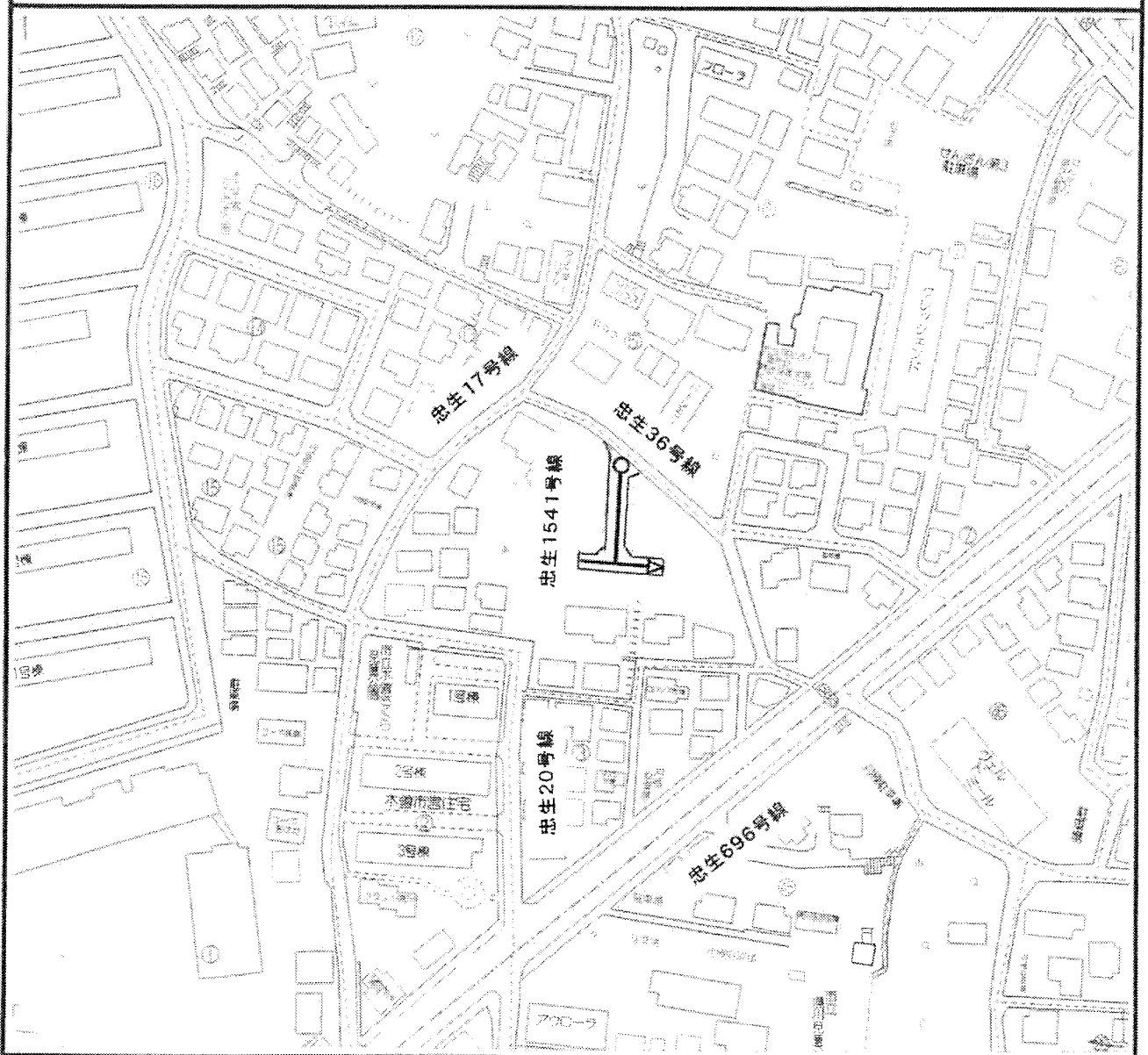
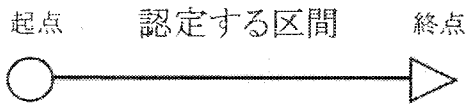

市道路線の認定略図

町田市金井一丁目 地内
市道 鶴川1965号線



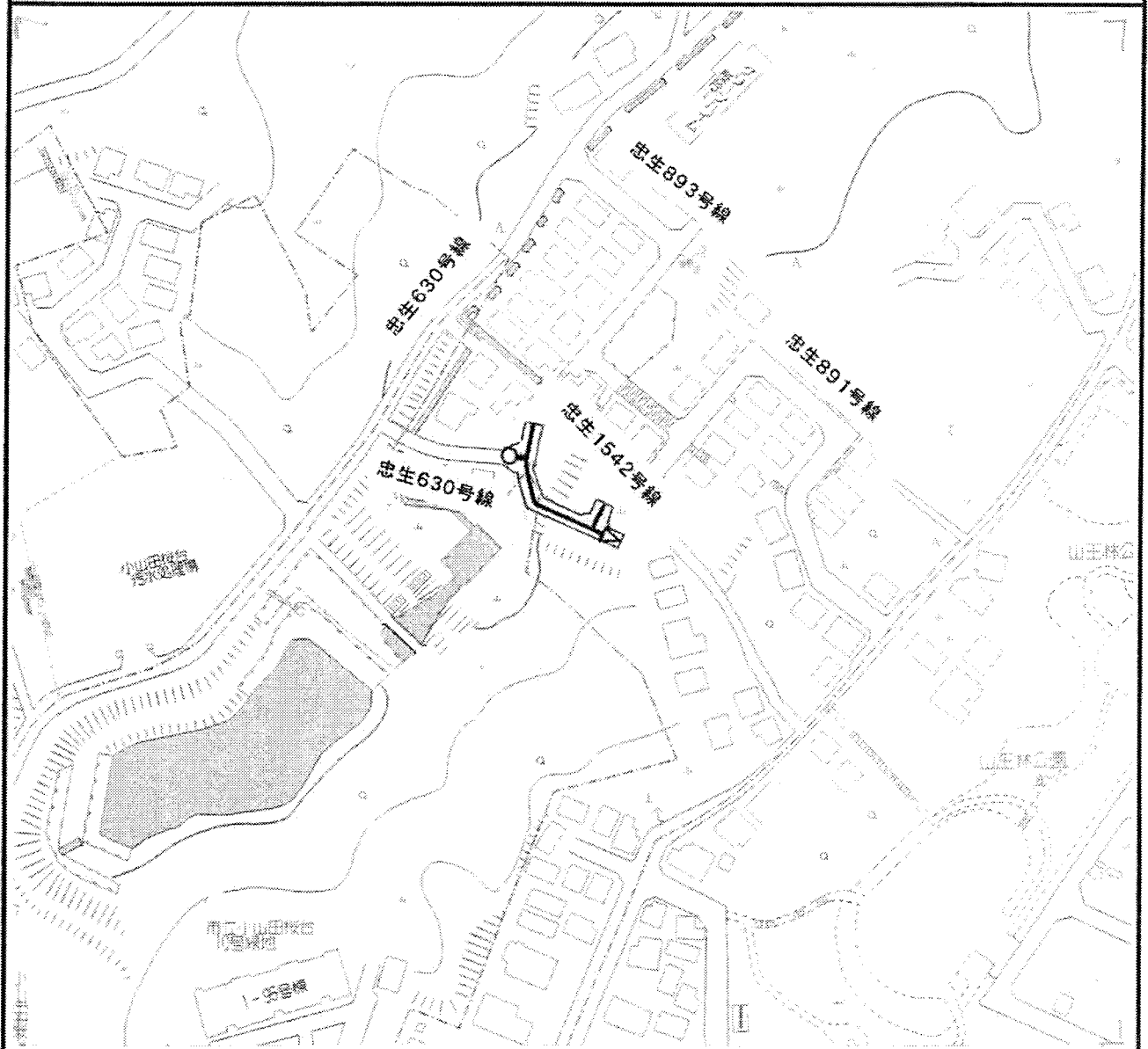
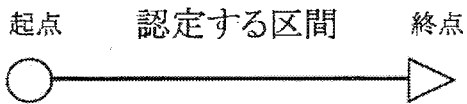
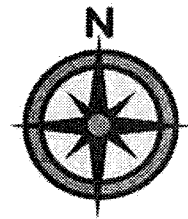
市道路線の認定略図

町田市木曾東三丁目 地内
市道 忠生1541号線



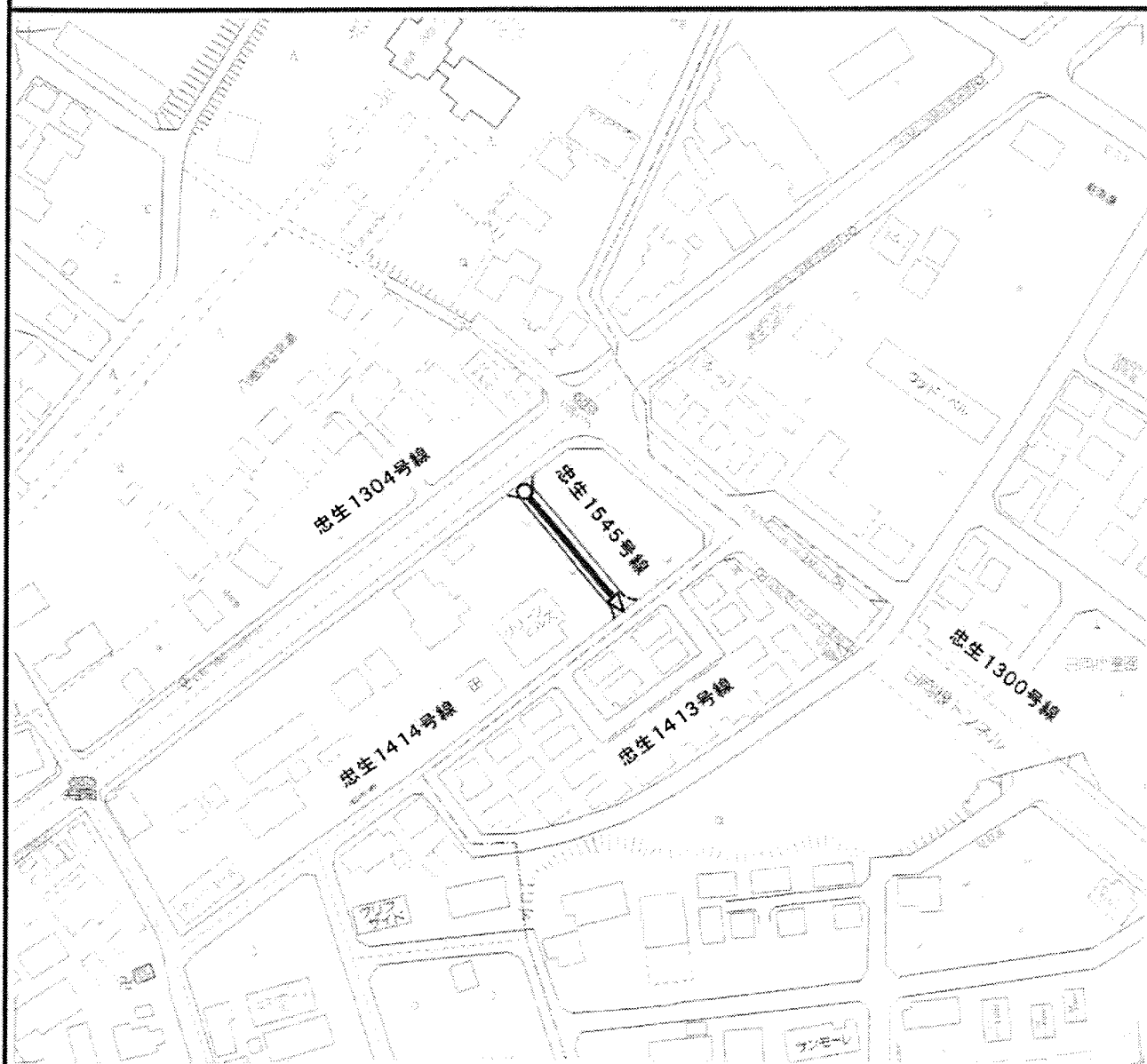

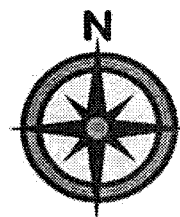
市道路線の認定略図

町田市上山田 地内
市道 忠生1542号線



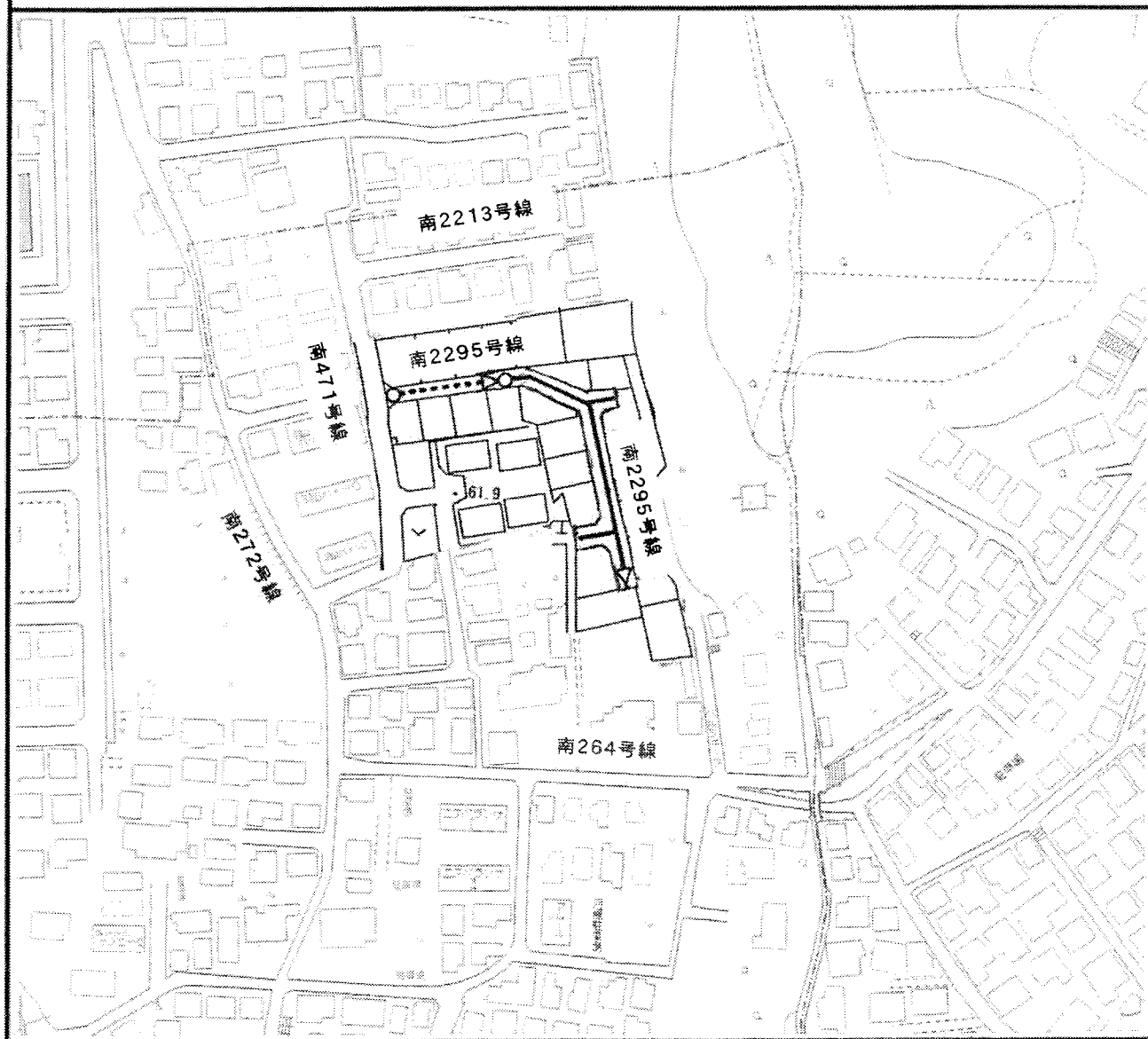

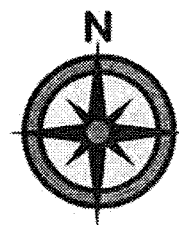
市道路線の認定略図

町田市矢部町 地内
市道 忠生1545号線



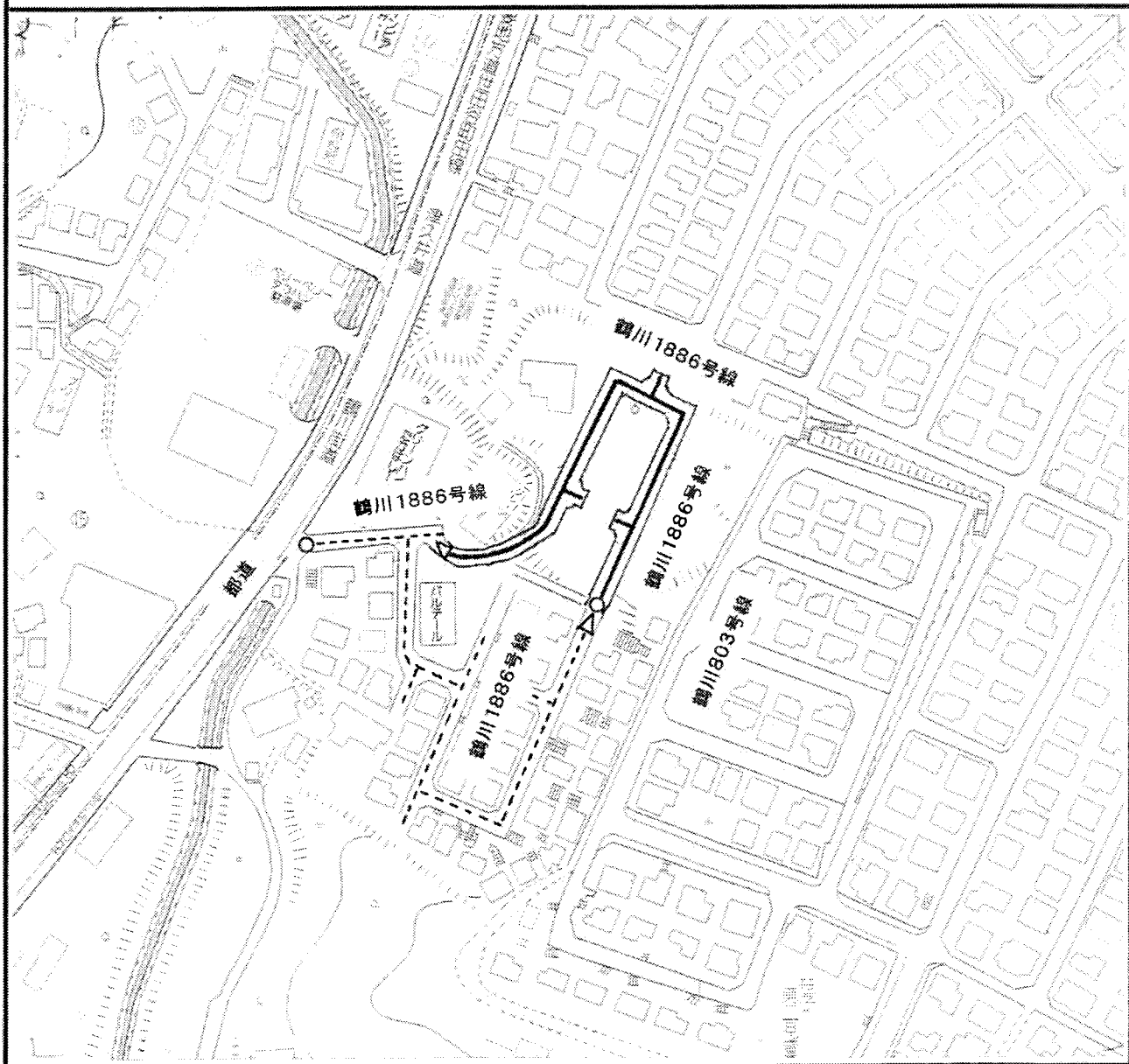

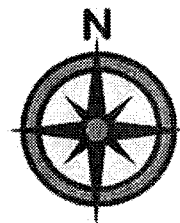
市道路線の認定略図

町田市高ヶ坂四丁目 地内
市道 南2295号線



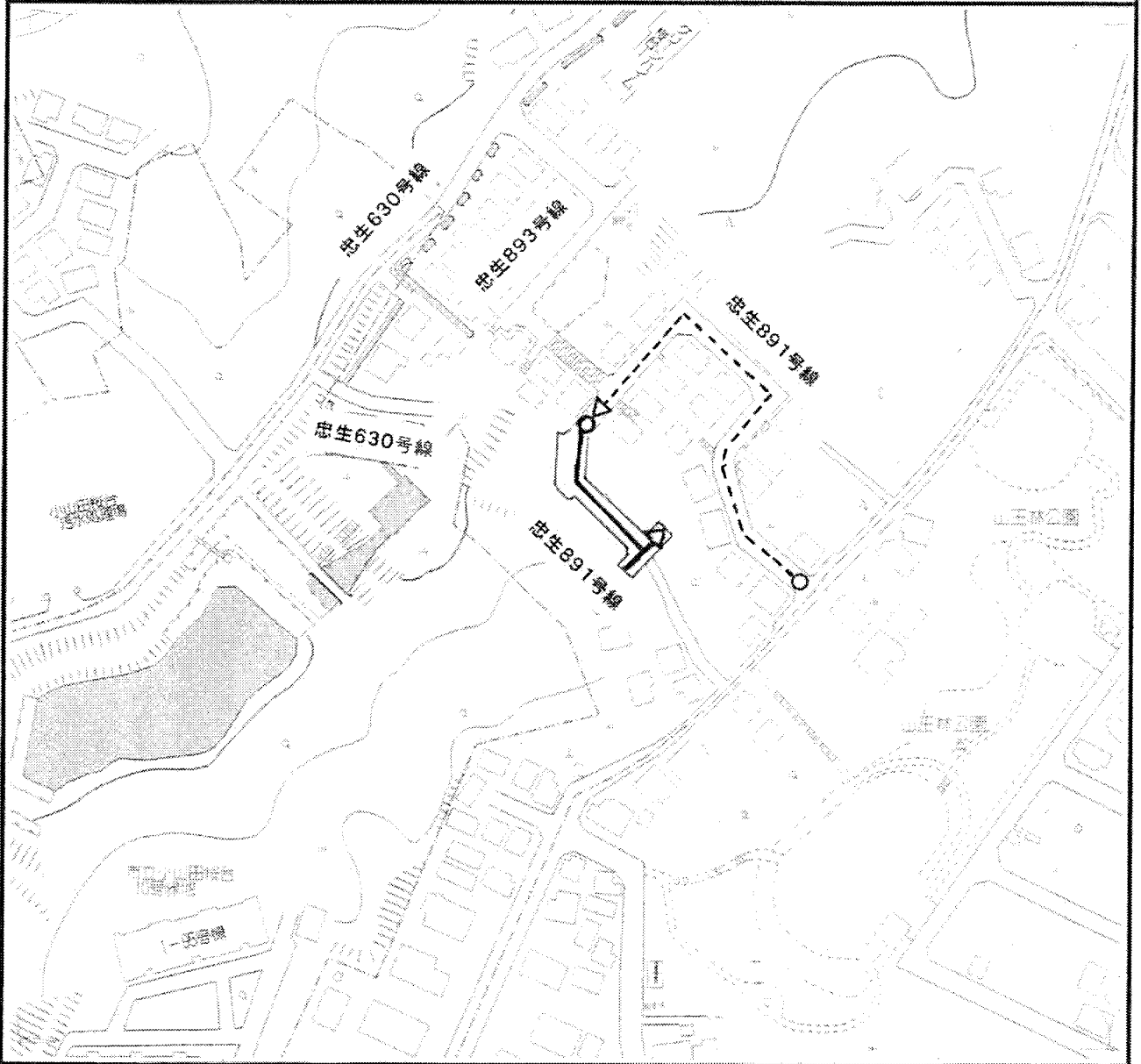


市道路線の認定略図

町田市金井町 地内
市道 鶴川1886号線



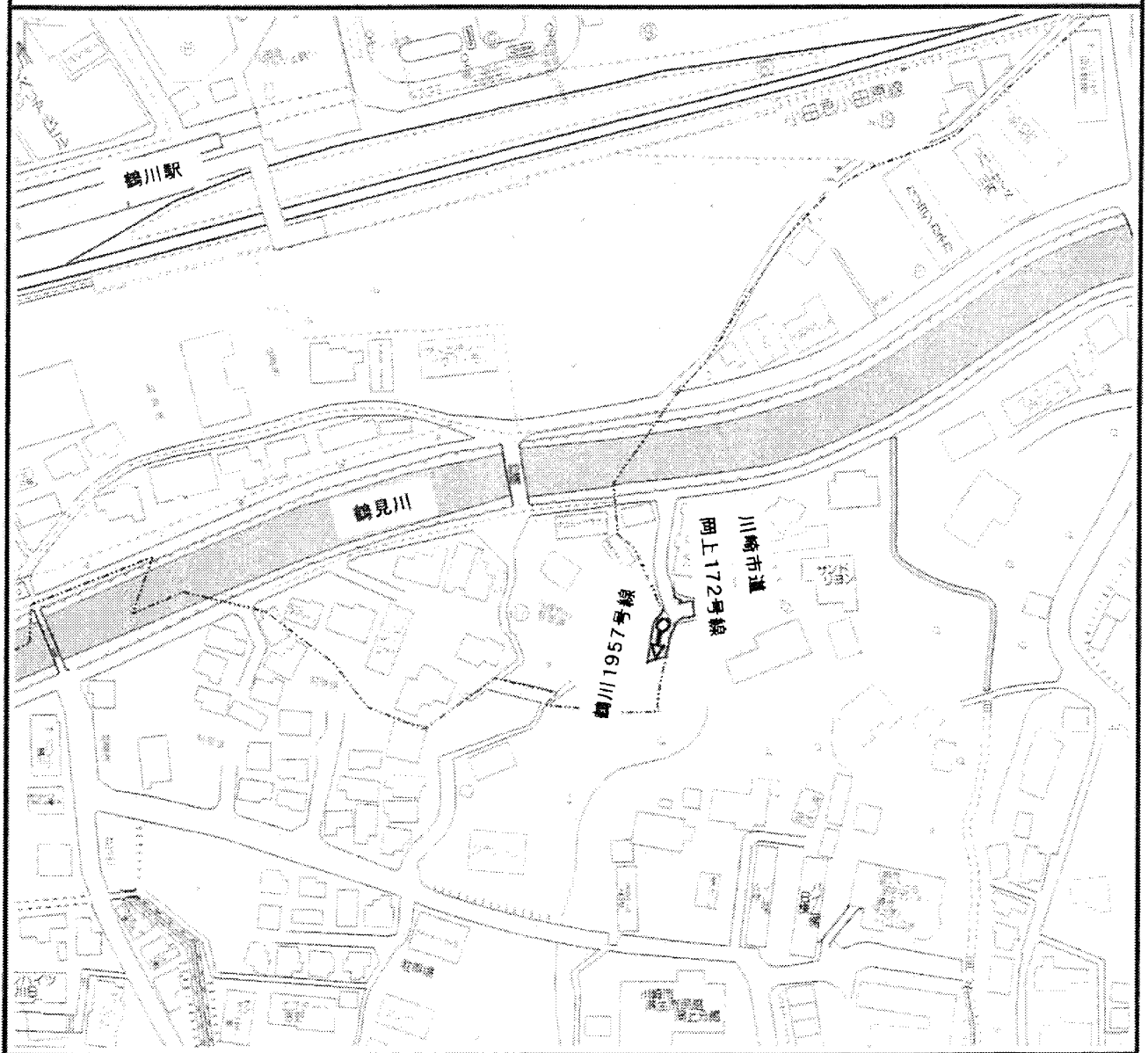
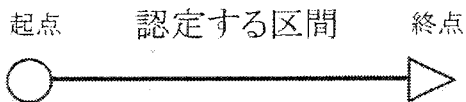
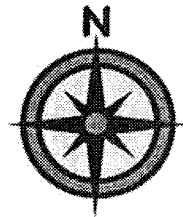
市道路線の認定略図

町田市上山田町 地内
市道 忠生891号線



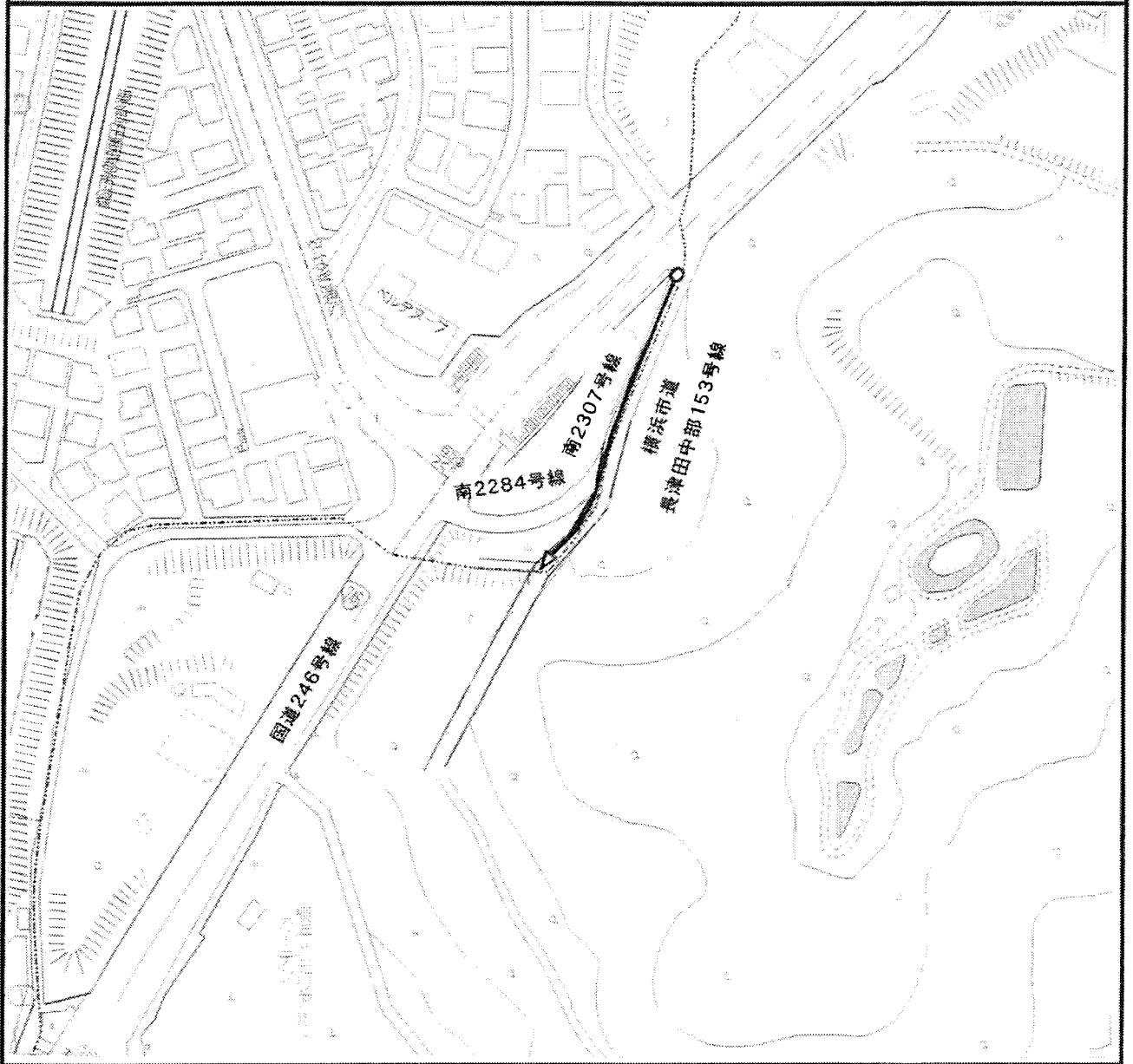
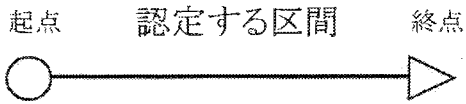
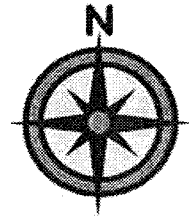
市道路線の認定略図

町田市能ヶ谷一丁目 地内
市道 鶴川1957号線



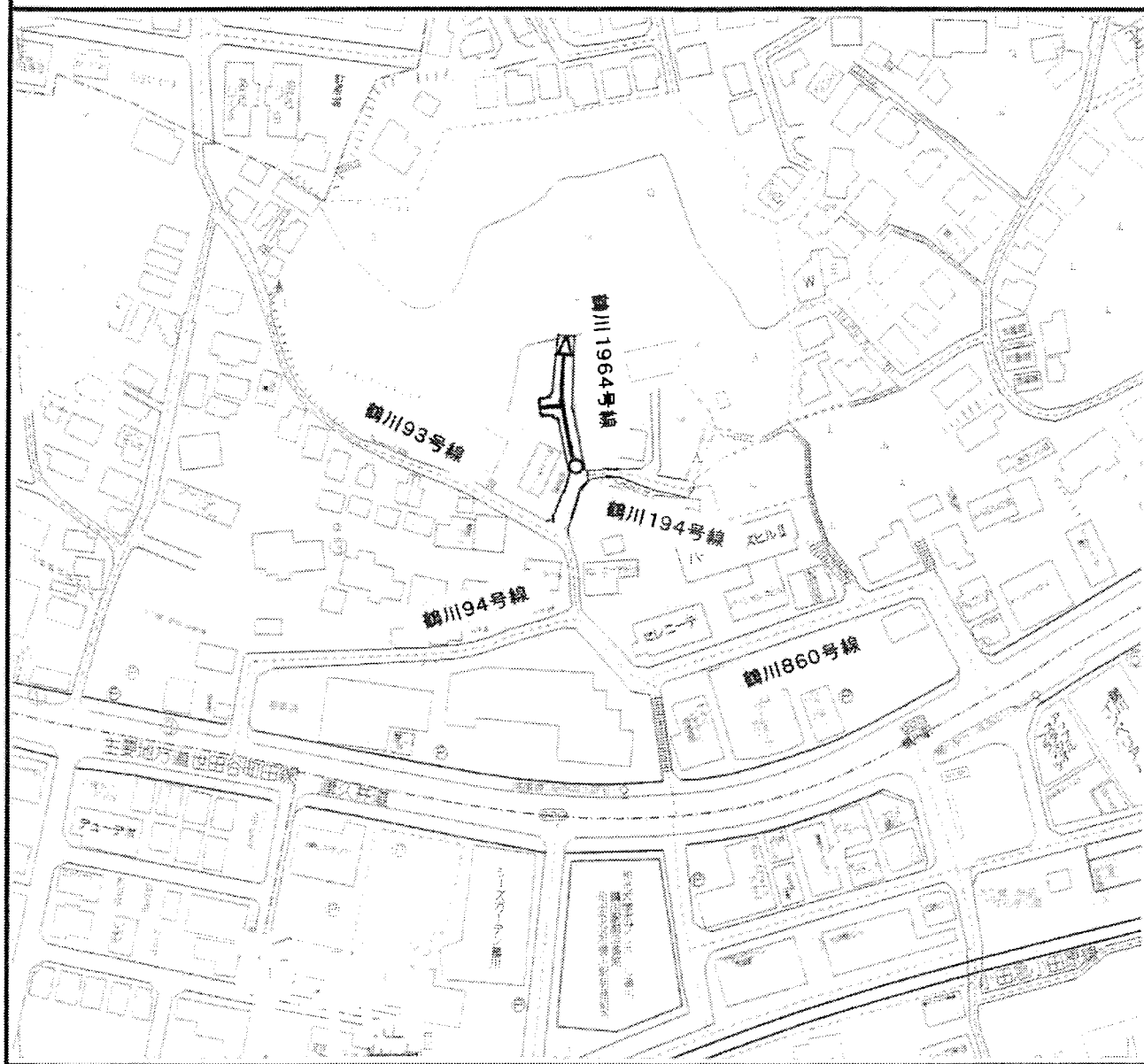
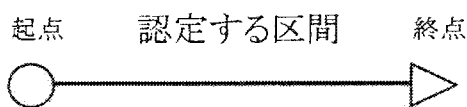
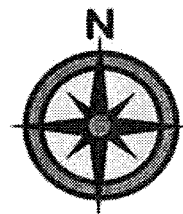
市道路線の認定略図

町田市小川 地内
市道 南2307号線



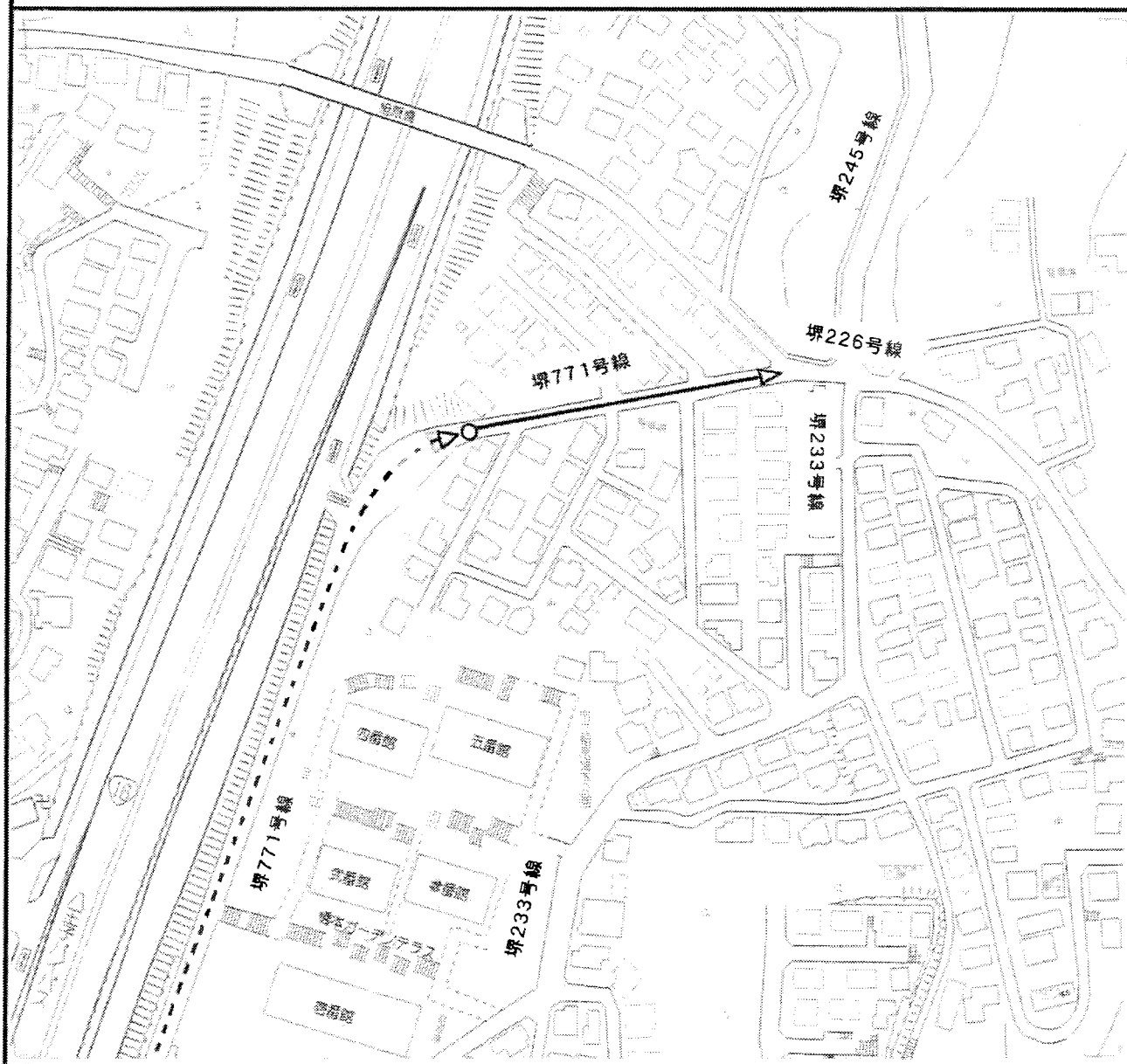
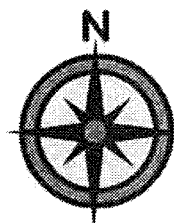
市道路線の認定略図

町田市能ヶ谷二丁目 地内
市道 鶴川1964号線



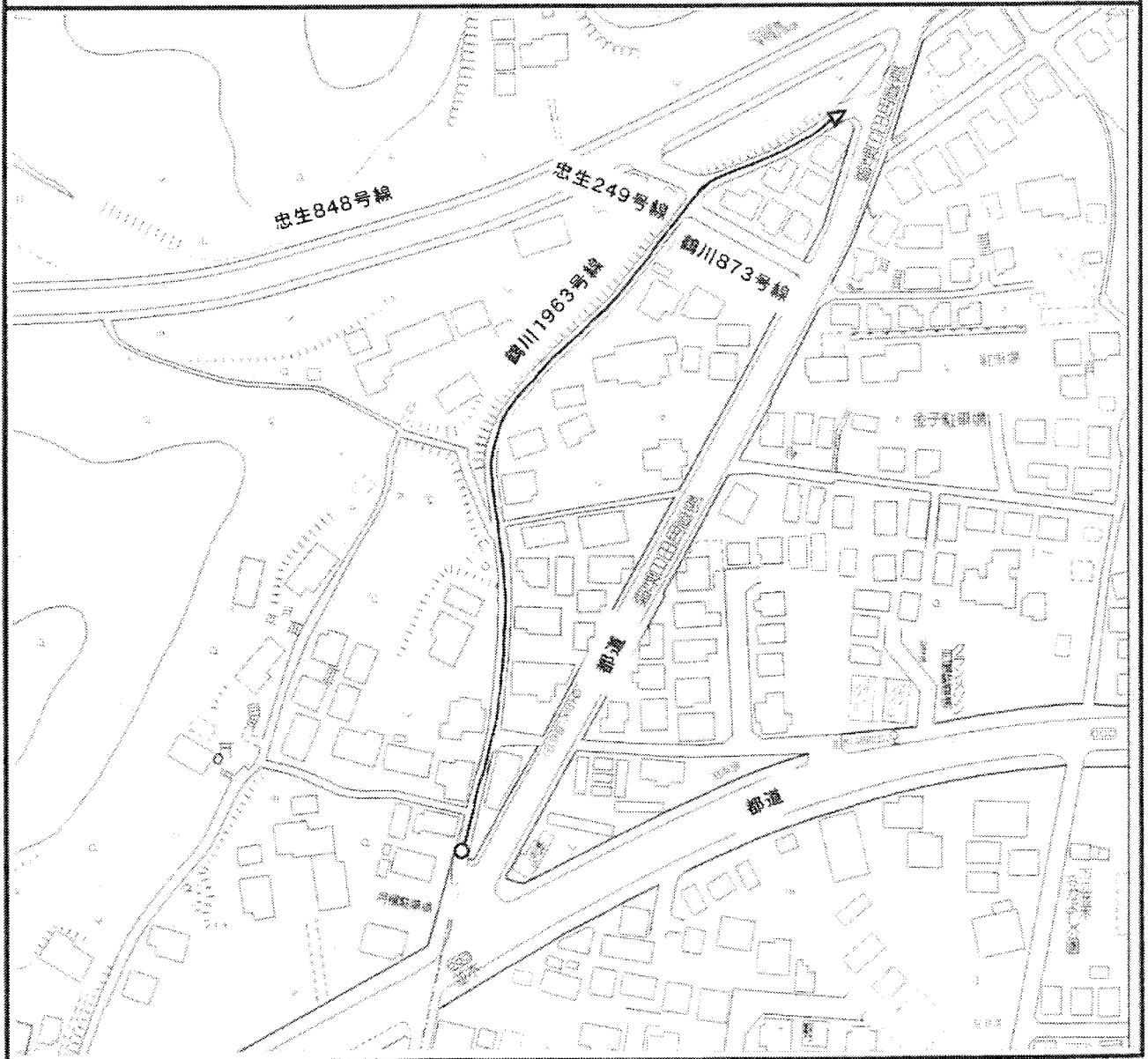
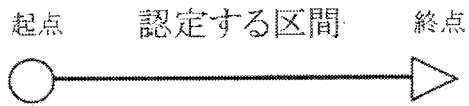
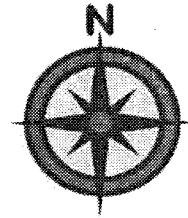
市道路線の認定略図

町田市相原町 地内
市道 堺771号線



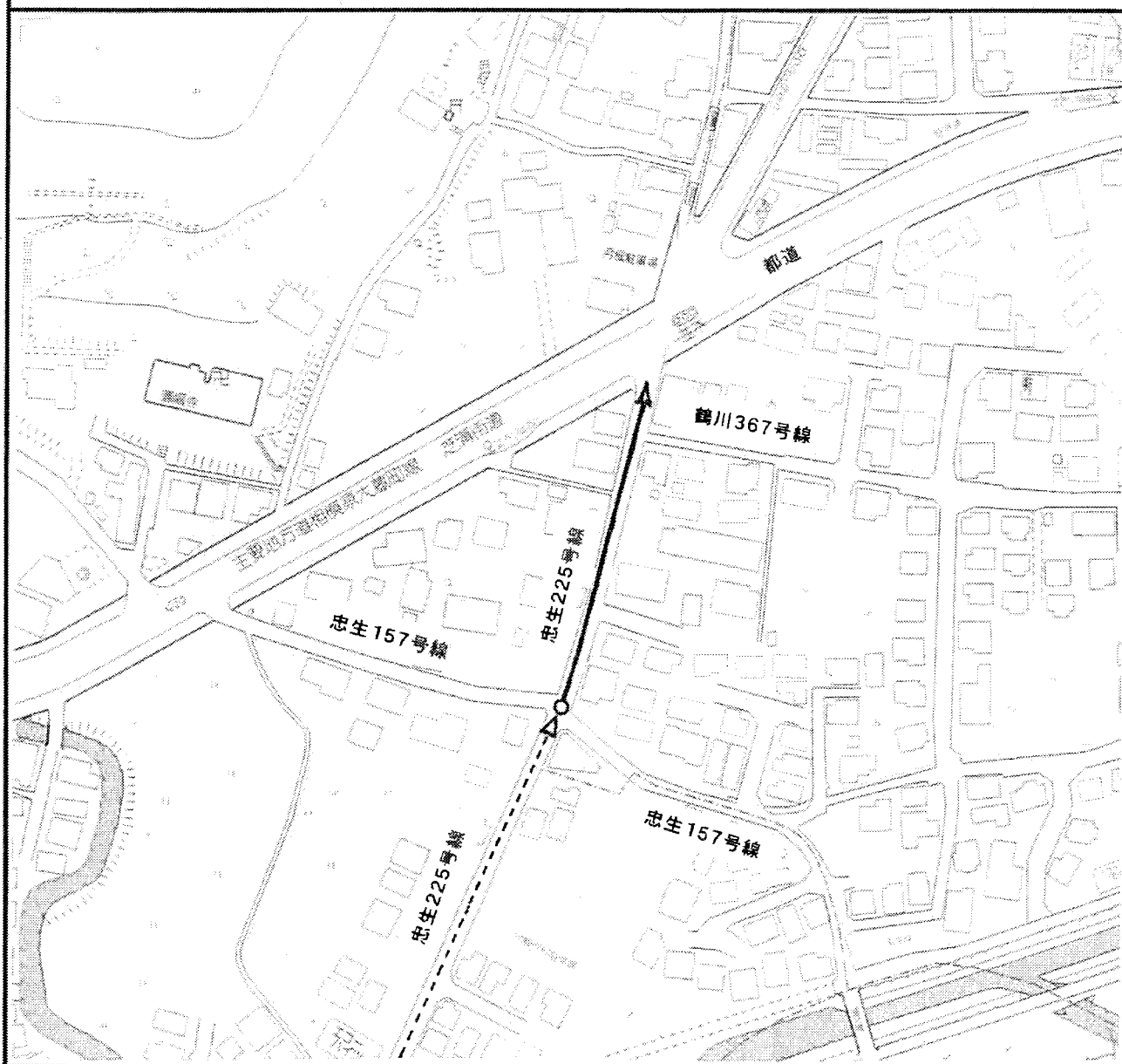
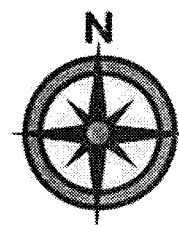
市道路線の認定略図

町田市野津田町 地内
市道 鶴川1963号線



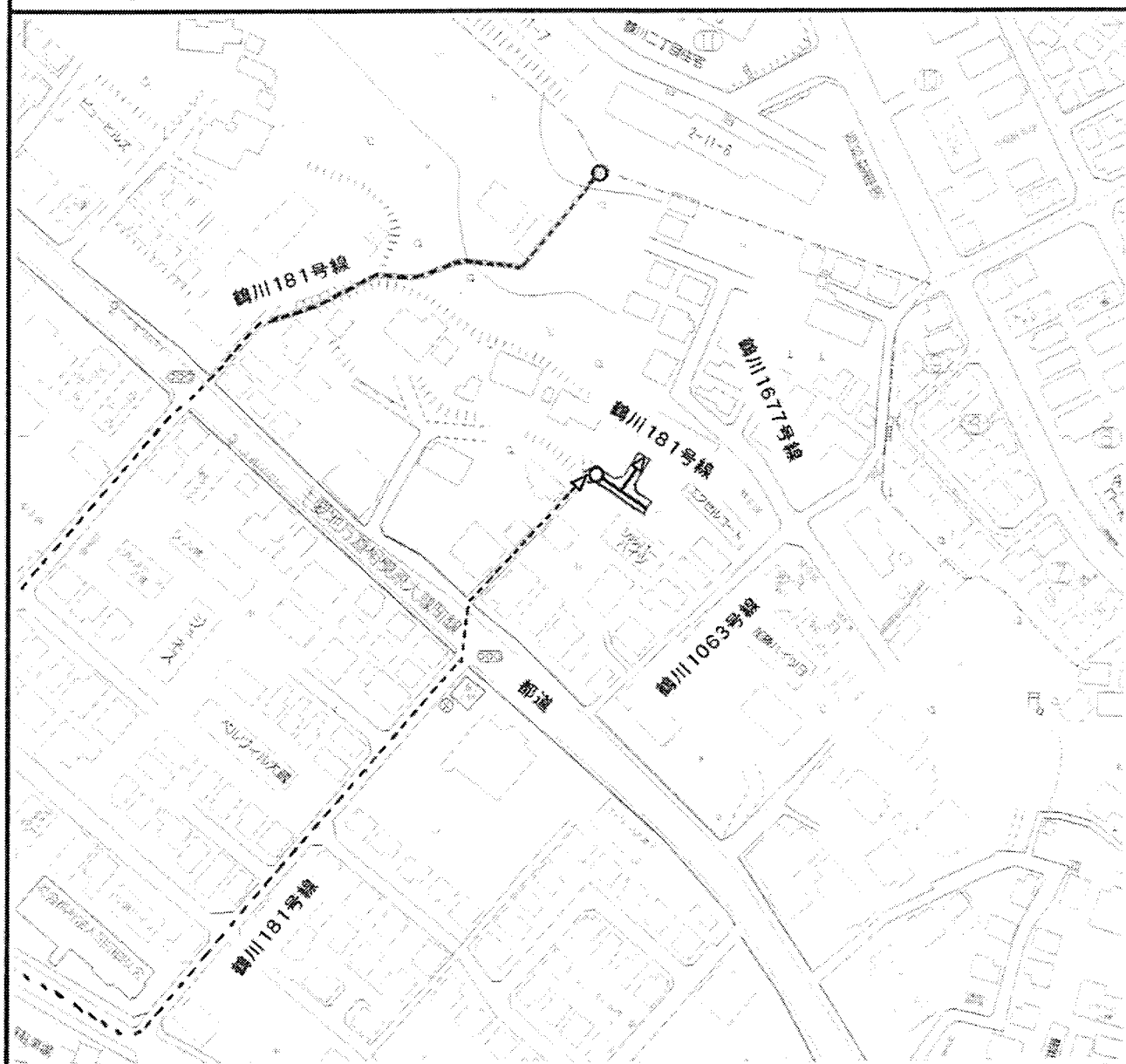
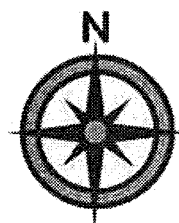
市道路線の認定略図

町田市凶師町 地内
市道 忠生225号線



市道路線の認定略図

町田市大蔵町 地内
市道 鶴川181号線



市道路線の認定略図

町田市南大谷 地内
市道 町田899号線

