

第 9 5 号議案

市道路線の認定について

上記の議案を提出する。

平成 2 6 年 (2014 年) 8 月 2 9 日

提出者 町田市長 石 阪 丈 一

市道路線の認定について

道路法（昭和 27 年法律第 180 号）第 8 条第 1 項の規定に基づき、次の路線を市道に認定する。

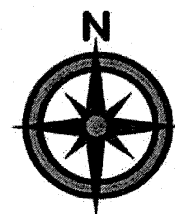
路線名	起 点	終 点	幅員 (m)	延長 (m)	備考
町田 893 号	南大谷 312 番 14 地先	南大谷 309 番 1 地先	5.02～ 5.37	92.76	別図 1
町田 801 号	南大谷 1187 番 地先	南大谷 1186 番 1 地先	5.00	40.07	別図 2
南 2301 号	金森二丁目 911 番 16 地先	金森二丁目 911 番 14 地先	6.00	72.16	別図 3
南 2302 号	金森東一丁目 1156 番 4 地先	金森東一丁目 1156 番 36 地先	5.00～ 8.89	459.77	別図 4
南 2303 号	鶴間 1051 番 6 地先	鶴間 1051 番 8 地先	5.00	47.53	別図 5
忠生 1535 号	図師町 221 番 1 地先	図師町 221 番 11 地先	5.00	105.45	別図 6
町田 892 号	本町田 3146 番 7 地先	本町田 3142 番 5 地先	5.00～ 6.07	147.21	別図 7
堺 943 号	小山町 2385 番 20 地先	小山町 2385 番 25 地先	5.00	48.35	別図 8
鶴川 781 号	図師町 2987 番 43 地先	図師町 2991 番 6 地先	3.64～ 5.74	384.63	別図 9

説明

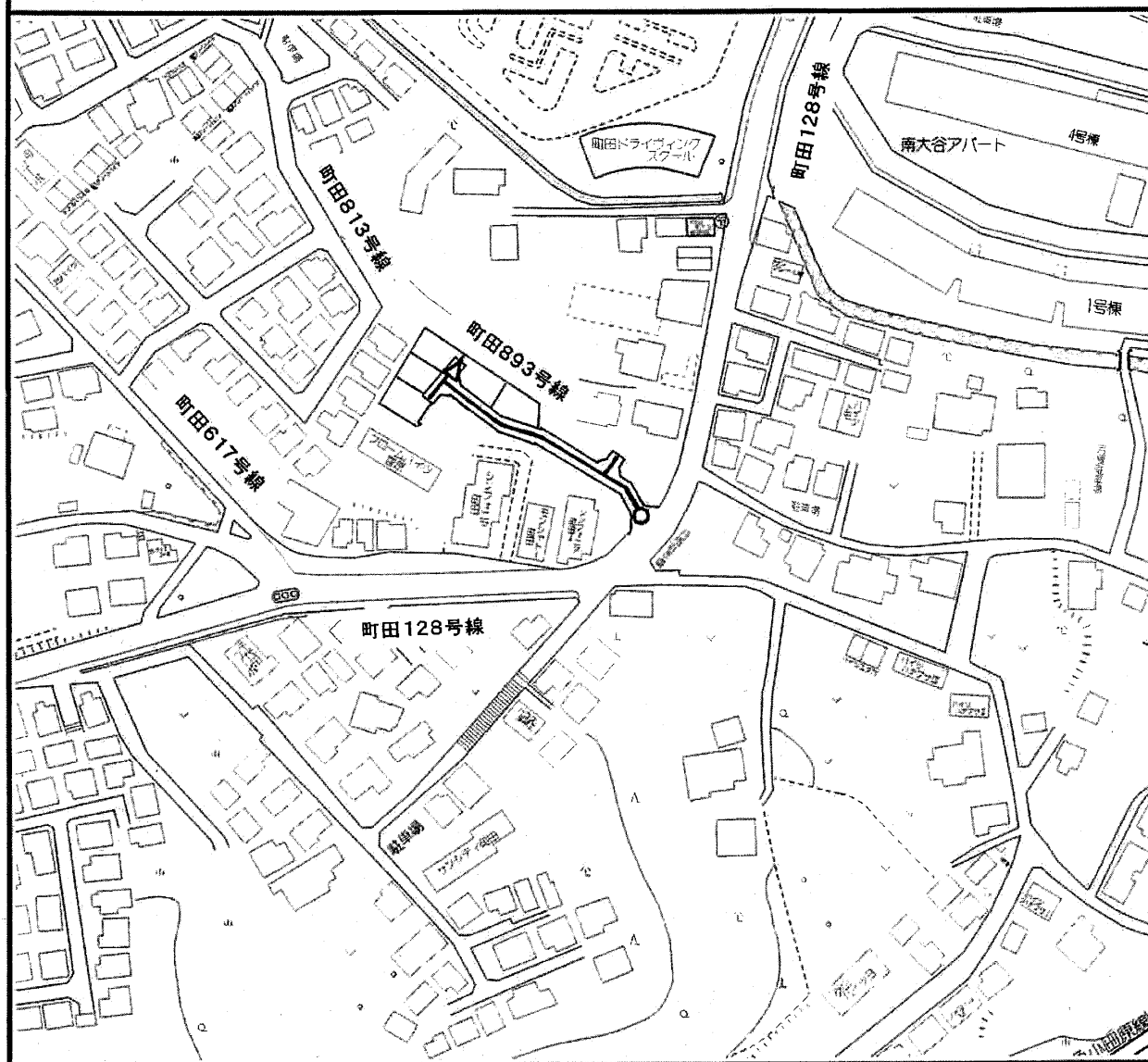
本件は、開発行為により築造された道路、私道移管事業により移管された道路及び東京都より移管される道路を市道として認定するものです。

市道路線の認定略図

町田市南大谷 地内
市道 町田893号線

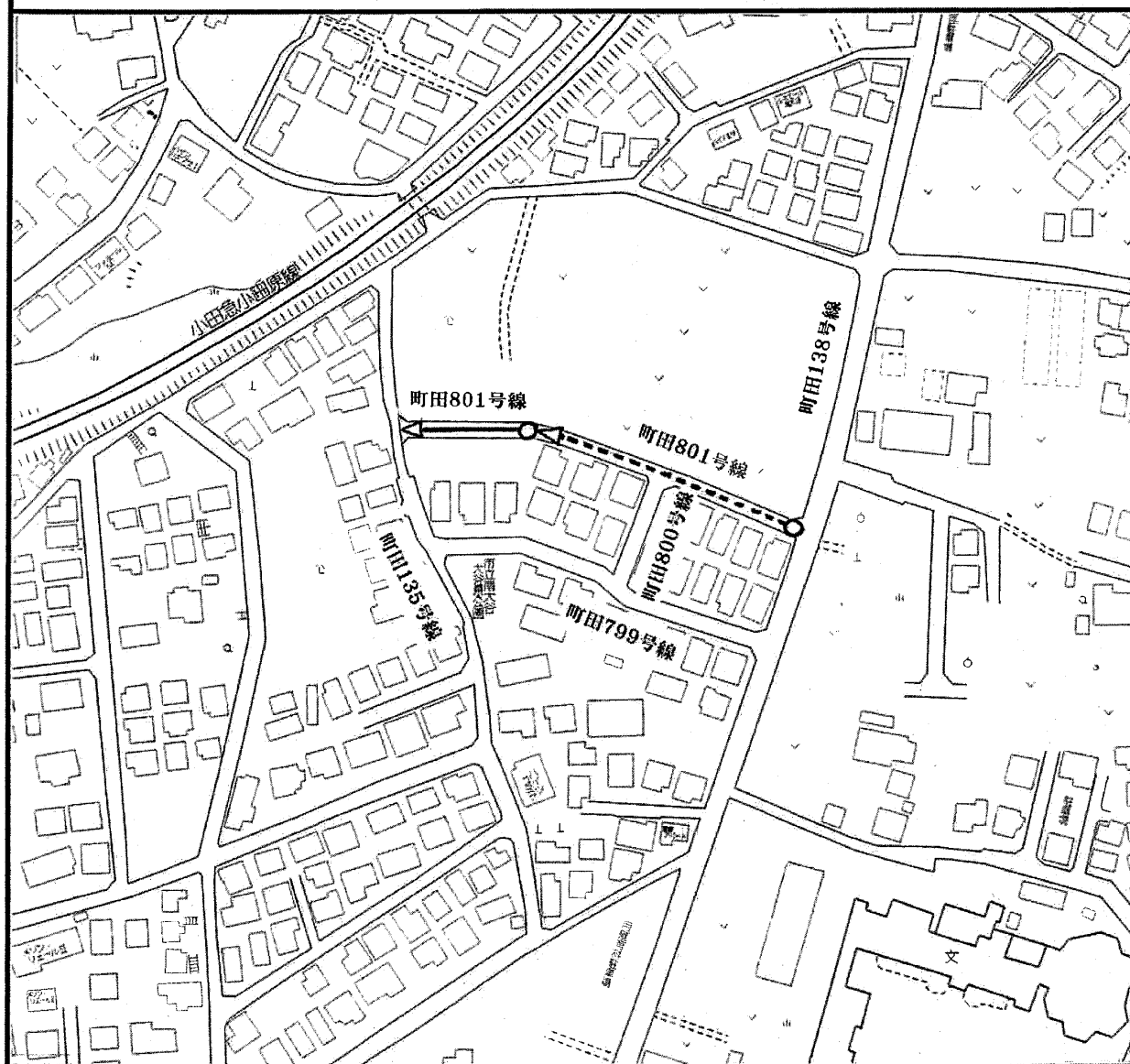
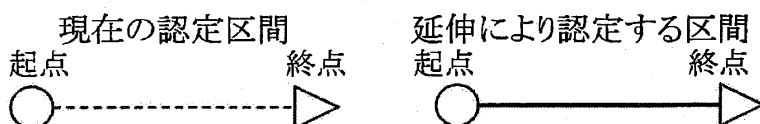



起点 認定する区間 終点




市道路線の認定略図

町田市南大谷 地内
市道 町田801号線



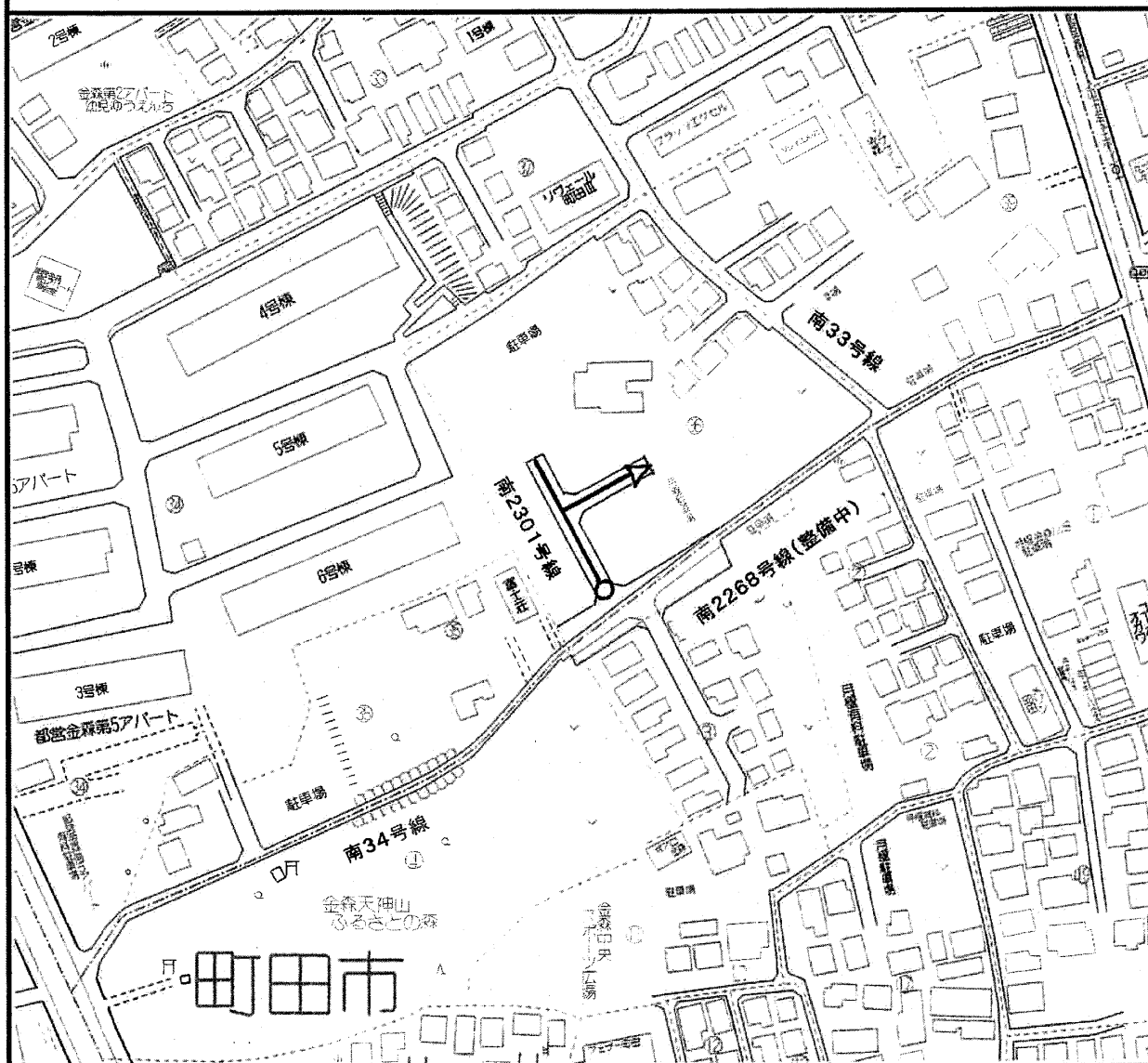
市道路線の認定略図

町田市金森二丁目 地内
市道 南2301号線



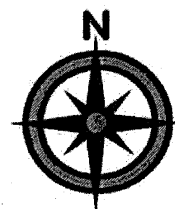
起点 認定する区間 終点

○—————▶



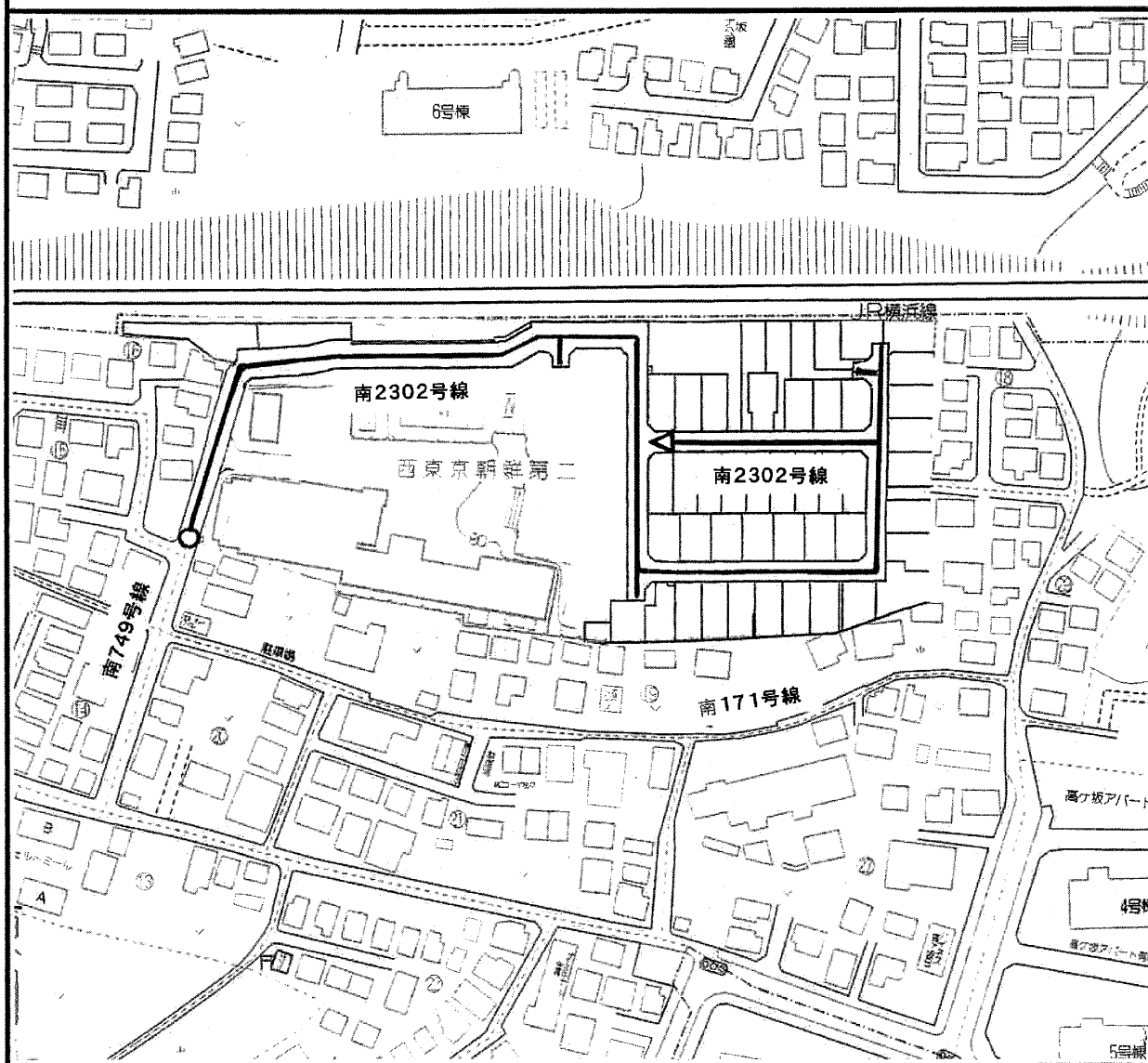
市道路線の認定略図

町田市金森東一丁目 地内
市道 南2302号線



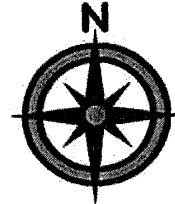
起点 認定する区間 終点

○————→△



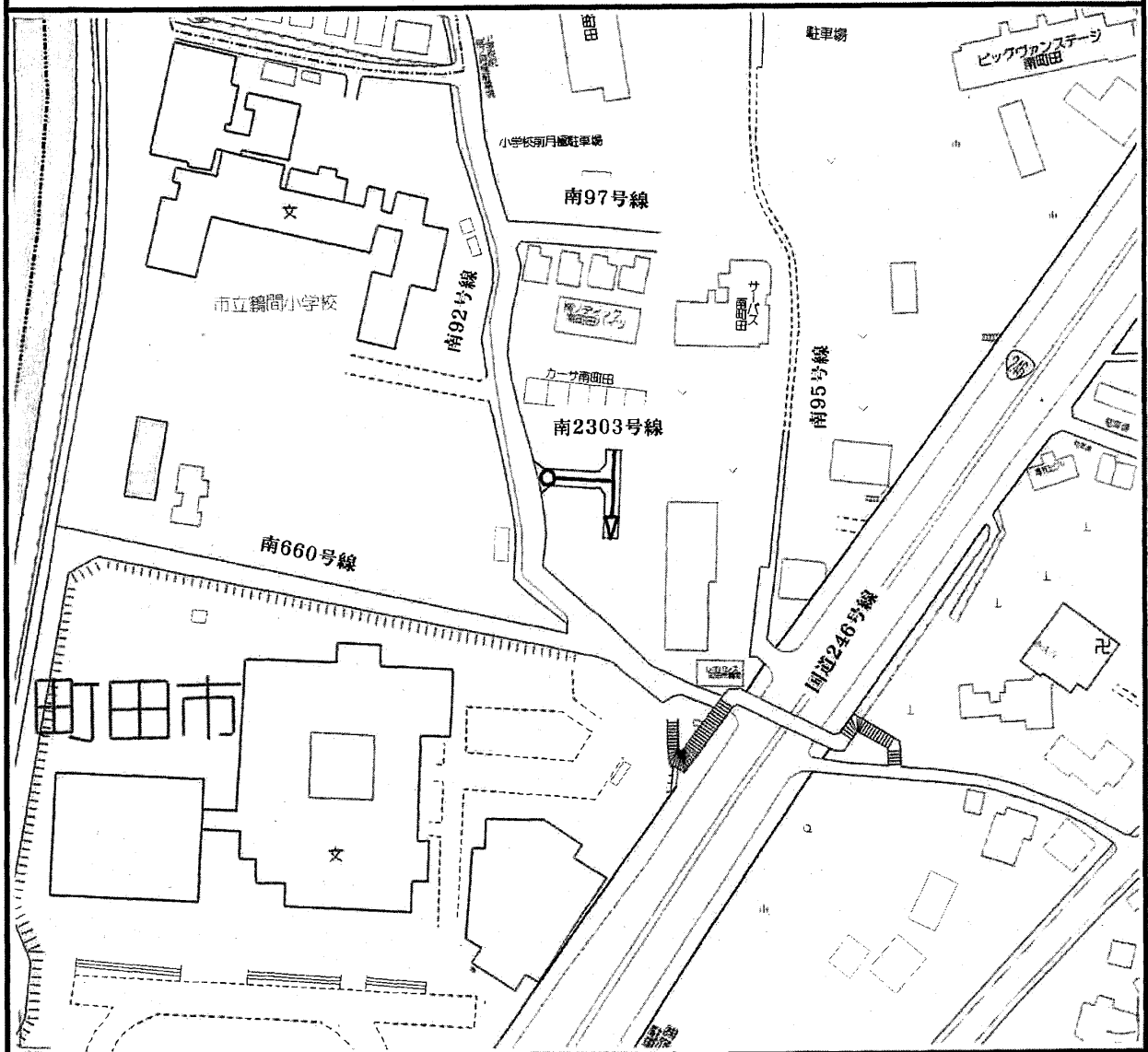
市道路線の認定略図

町田市鶴間 地内
市道 南2303号線



起点 認定する区間 終点

○ —————> ▲

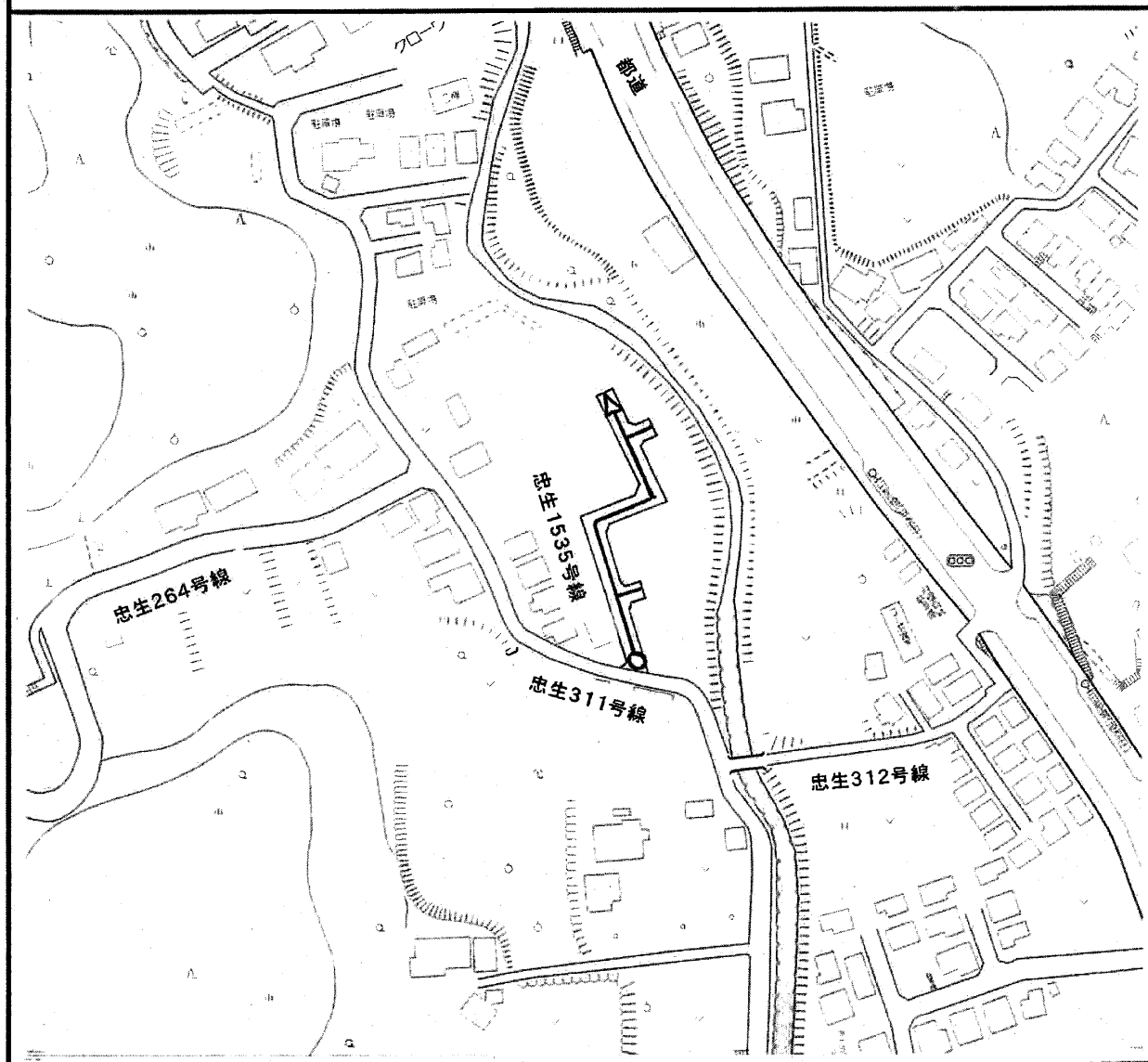


市道路線の認定略図

町田市図師町 地内
市道 忠生1535号線




起点 認定する区間 終点



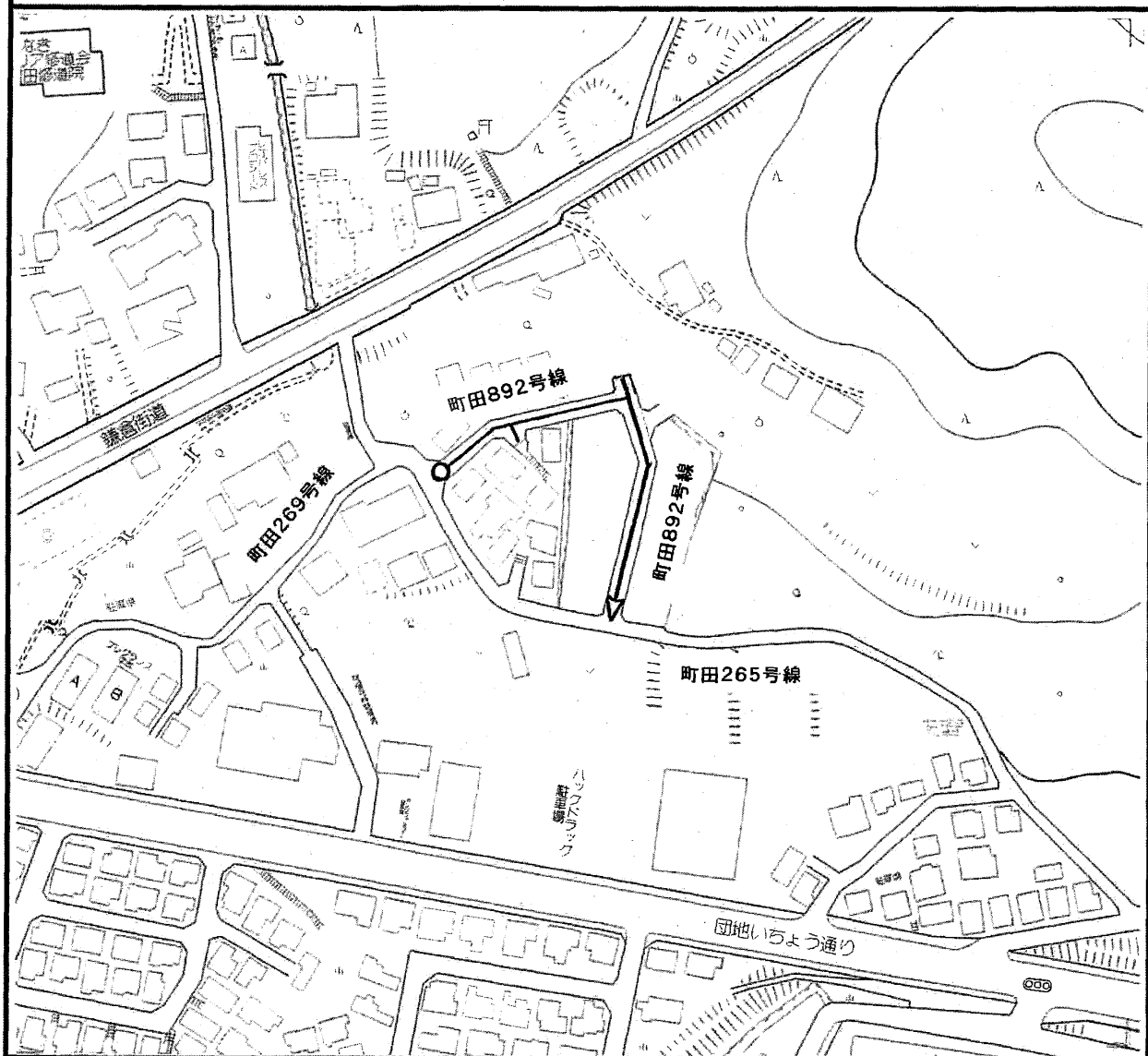
市道路線の認定略図

町田市本町田 地内
市道 町田892号線



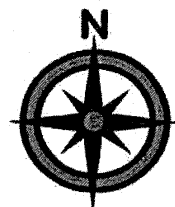
起点 認定する区間 終点

○—————▶

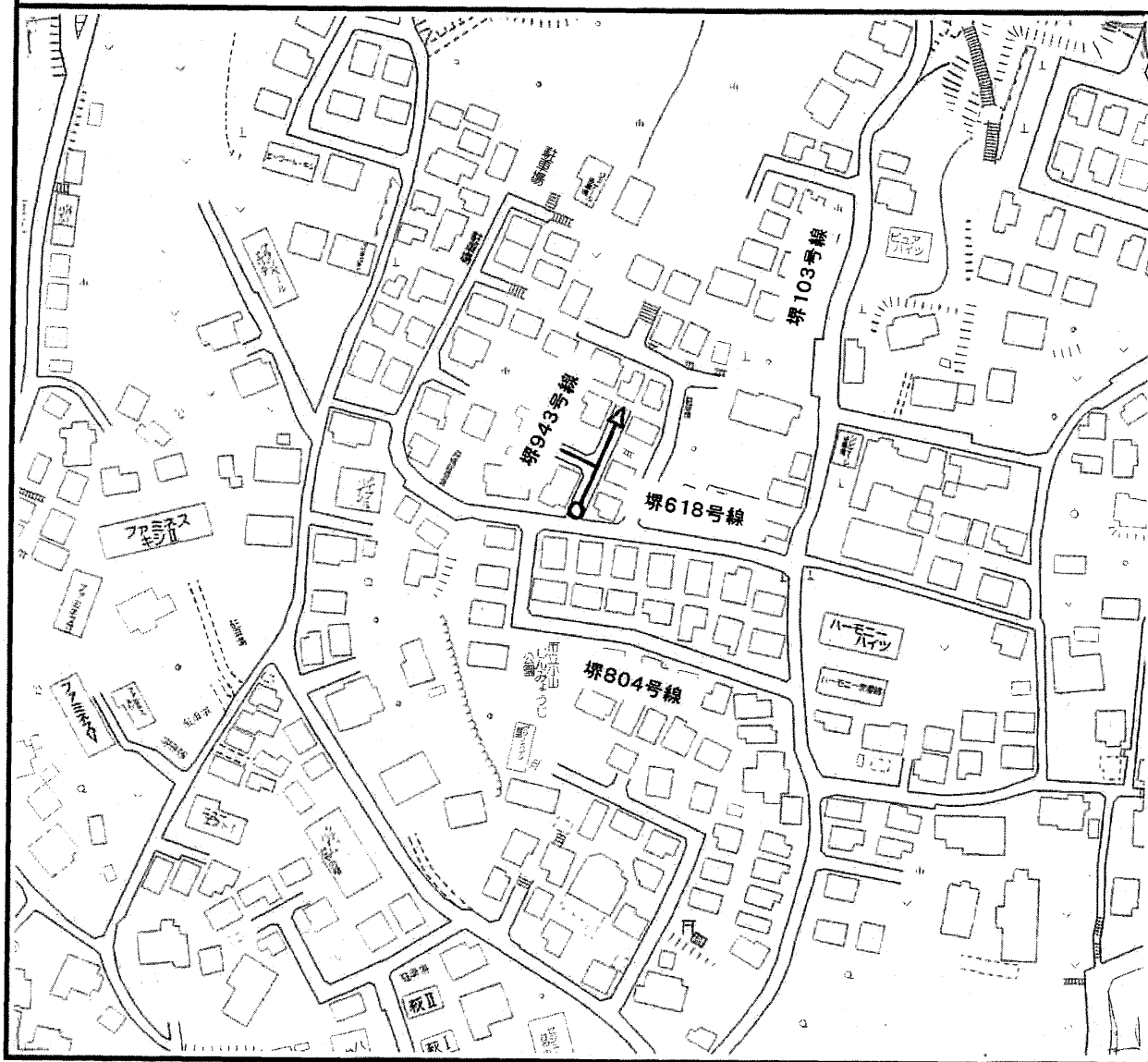


市道路線の認定略図

町田市小山町 地内
市道 堺943号線



起点 認定する区間 終点



市道路線の認定略図

町田市小野路町・図師町・野津田町 地内
市道 鶴川781号線

